

Pievienoto dokumentu saraksts

Nosaukums
Plānošanas un arhitektūras uzdevums ar pielikumiem un visiem papildinājumiem
P/i "Komunālā pārvalde" Projektēšanas uzdevums
Pašvaldības SIA "Ūdeka" tehniskie noteikumi
A/S "Sadales tīkls" tehniskie noteikumi
SIA "Lattelecom" tehniskie noteikumi
VAS "Latvijas valsts ceļi" tehniskie noteikumi
Pašvaldības SIA "Ventspils Reiss" tehniskie noteikumi
Pašvaldības SIA "Ventspils digitālais centrs" tehniskie noteikumi
A/S "Latvijas elektriskie tīkli" tehniskie noteikumi


Projekta sastāvs

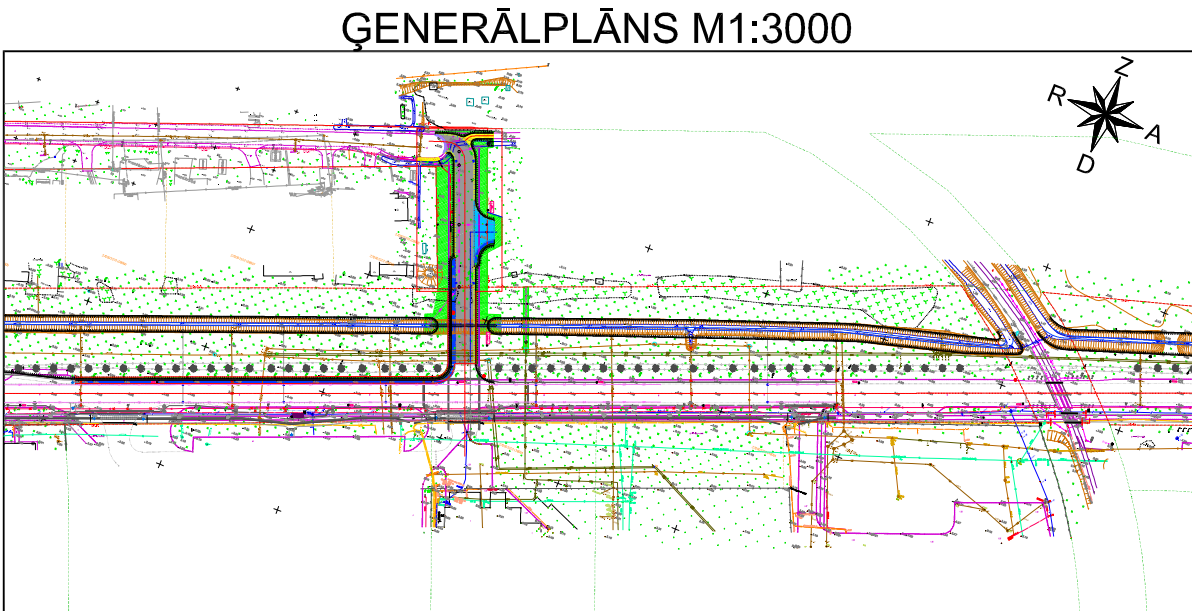
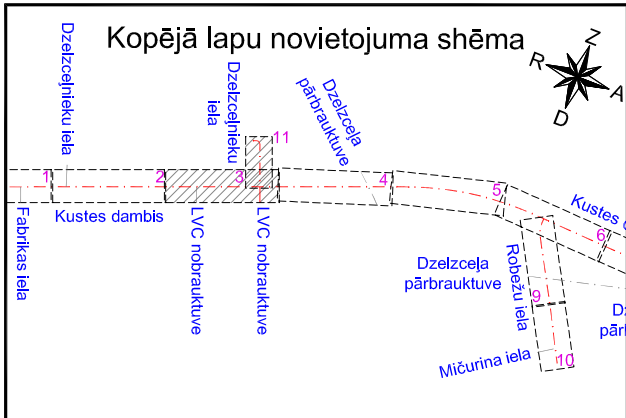
Sējumi	Daļas nosaukums
1. Sējums	Vispārīgā daļa;
	CD - Ceļu daļa;
	ŪKT/LKT - ūdens apgādes un kanalizācijas ārējo tīklu daļa
	-lietus ūdens kanalizācijas ārējo tīklu daļa;
	ELT - Apgaismojuma ārējo tīklu daļa.

CD daļas rasējumu sastāvs

Marka Nr.	Nosaukums	Piezīmes
CD 1A	Vispārīgo datu lapa (1 lapa)	M -
CD 1	Vispārīgo datu lapa (ar projekta skaņojumiem)	M -
CD 2	Ģenerālplāns ( 2 lapas)	M 1:250
CD 3	Vertikālais un horizontālais plāns ( 2 lapas)	M 1:250
CD 4	Griezumi ( 1 lapas)	M 1:75
CD 5	Bruģa raksti (1 lapa)	M 1:60

Sertificētais mērnieks Dainis Melderis apliecinā, ka topogrāfiskais plāns sastāpots uz 4(četrām) lapām:				
Uzņēmums / Iestāde	Skaņojuma priekšmets	Datums	Uzvārds	Piezīmes
SIA "Lattelecom"	telekomunikāciju infrastruktūra	28.03.2013.	V.Prušakovs	37.7-5/36/239
AS "Sadales tīkls"	elektroapgādes infrastruktūra	28.03.2013.	G.Reinbergs	Nr.1495, sniegta informācija
Pašvaldības SIA "ŪDEKA"	ūdensapgādes un kan. infrastruktūra	28.03.2013.	V.Otoms	
Valsts zemes dienests	kadastra informācija	28.03.2013.	D.Pelcēne	saskaņots elektroniskā formā (233785.esdoc)
VAS "Latvijas dzelzceļš"	dzelzceļa infrastruktūra	27.03.2013.	A.Bobišs	

Izejas punkti: PP5030, X=363821.573, Y=356597.937, H=3.805, PP5247, X=363460.292, Y=356787.972, H=3.011					LKS-92 TM koordinātu sistēma		
Piezīmes - 1. Inženierkomunikācijas plānā uzņemtas pēc uzmērījumiem dabā un Inženierkomunikācijas apkalpojošo organizāciju sniegtās Informācijas					Mēroga koefic. m = 0.999851		
2. Uzmērīšanas lauka darbi veikti 15.03.2013.					Baltijas augstumu sistēma		
3. Topogrāfiskais plāns izstrādāts atbilstoši 24.04.2012. MK noteikumiem Nr.281 un topogrāfiskie apzīmējumi attēloti atbilstoši šo noteikumu 1.pielikumam.					Objekta ID Nr. 69334		
4. Saskaņā ar VZD sniegto informāciju zemes vienību robežas ir attēlotas atbilstoši zemes kadastrālās uzmērīšanas un vletējā ģeodēziskā tīkla precizitātei un var nesakrist ar situāciju dabā.					Topogrāf. obj. platība 10.8ha		
					Lapa	Lapas	Mērogs
					1	4	1 : 500
Pasūtītājs : Ventspils pilsētas pašvaldības Iestāde "Komunālā pārvalde"							
Objekts : Kustes dambis posmā no Fabrikas ielas līdz pilsētas administratīvajai robežai, Ventspils							
Topogrāfiskais plāns	Biroja vad.	A. Svārs		28.03.2013.			
	Sert.ģeodēz. Sertifikāts Nr.	Dainis Melderis AC000000046		28.03.2013.			
Reģ.Nr.41203006878* Ventspils birojs, Vasarnīcu iela 16, Ventspils tālr. 63628550, e-pasts ventspils@geodezists.lv*www.geodezists.lv							



Objekta novietnes shēma



Šī būvprojekta ELT daļas risinājumi atbilst Latvijas būvnormatīviem, kā arī citu normatīvo aktu prasībām	
Būvprojekta daļas vadītājs	Kārlis Draviņš (vārds un uzvārds) 72-M-27/04 (sertifikāta Nr.)
2014. gada aprīlī (datums)	(paraksts)


Šī būvprojekta ŪKT/LKT daļas risinājumi atbilst Latvijas būvnormatīviem, kā arī citu normatīvo aktu prasībām	
Būvprojekta daļas vadītājs	Aivars Urtāns (vārds un uzvārds) 50-1714 (sertifikāta Nr.)
2014. gada aprīlī (datums)	(paraksts)

Šī būvprojekta CD daļas risinājumi atbilst Latvijas būvnormatīviem, kā arī citu normatīvo aktu prasībām	
Būvprojekta daļas vadītājs	Mārtiņš Roops (vārds un uzvārds) 20-3817 (sertifikāta Nr.)
2014. gada aprīlī (datums)	(paraksts)

Šī būvprojekta risinājumi atbilst Latvijas būvnormatīviem, kā arī citu normatīvo aktu prasībām	
Būvprojekta vadītājs	Mārtiņš Rozentāls (vārds un uzvārds) 20-7225 (sertifikāta Nr.)
2014. gada aprīlī (datums)	(paraksts)

Piezīmes:

- 1) Kustes dambja projekts tika sadalīts divās izbūves kārtās, 1.kārtā paredzot izbūvēt Kustes dambi un Robežu ielu, bet otrajā kārtā Dzelzceļnieku ielas pieslēgumu. Apjomi un sadalījuma vieta (rasējuma lapa CD-2-11A) tika izdalīti jau kopējā projektā. 2.kārtas sējumā detalizētu sadalījuma vietu skatīt plāna rasējuma lapās un apjomos.
- 2) Atbilstoši pasūtītāja prasībai, būvprojekta 2.kārtas daļas sējums izdalīts no kopējā projekta, nemainot tā risinājumus.
- 3) Projekta skaņojumus skatīt pievienotajā kopējā būvprojekta vispārīgo datu lapā CD-1.

Pasūtītājs:			Ventspils brīvostas pārvalde				Līguma numurs: 2013.gada 11.aprīlis	
Projektētājs:			Kustes dambja rekonstrukcija posmā no Fabrikas ielas līdz pilsētas administratīvajai robežai un Robežu iela no Kustes dambja līdz I.Mičurina ielai, Ventspilī <u>2.kārta</u> Dzelzceļnieku ielas savienojuma atzars no <u>Kustes dambja līdz Dzelzceļnieku ielas pagriezienam</u>					
			Rasējums: Vispārīgo datu lapa					
Būvproj.vad.	Būvproj. ceļu daļas vad.	Izstrādāja	Datums	Arhīva Nr.	Mērogs	Stadija	Rasējuma Nr.	Lapu sk.
M.Rozentāls	M.Roops	E.Šķēls	22.04.2014	11-13	-	TP	CD 1-A	1 / 1