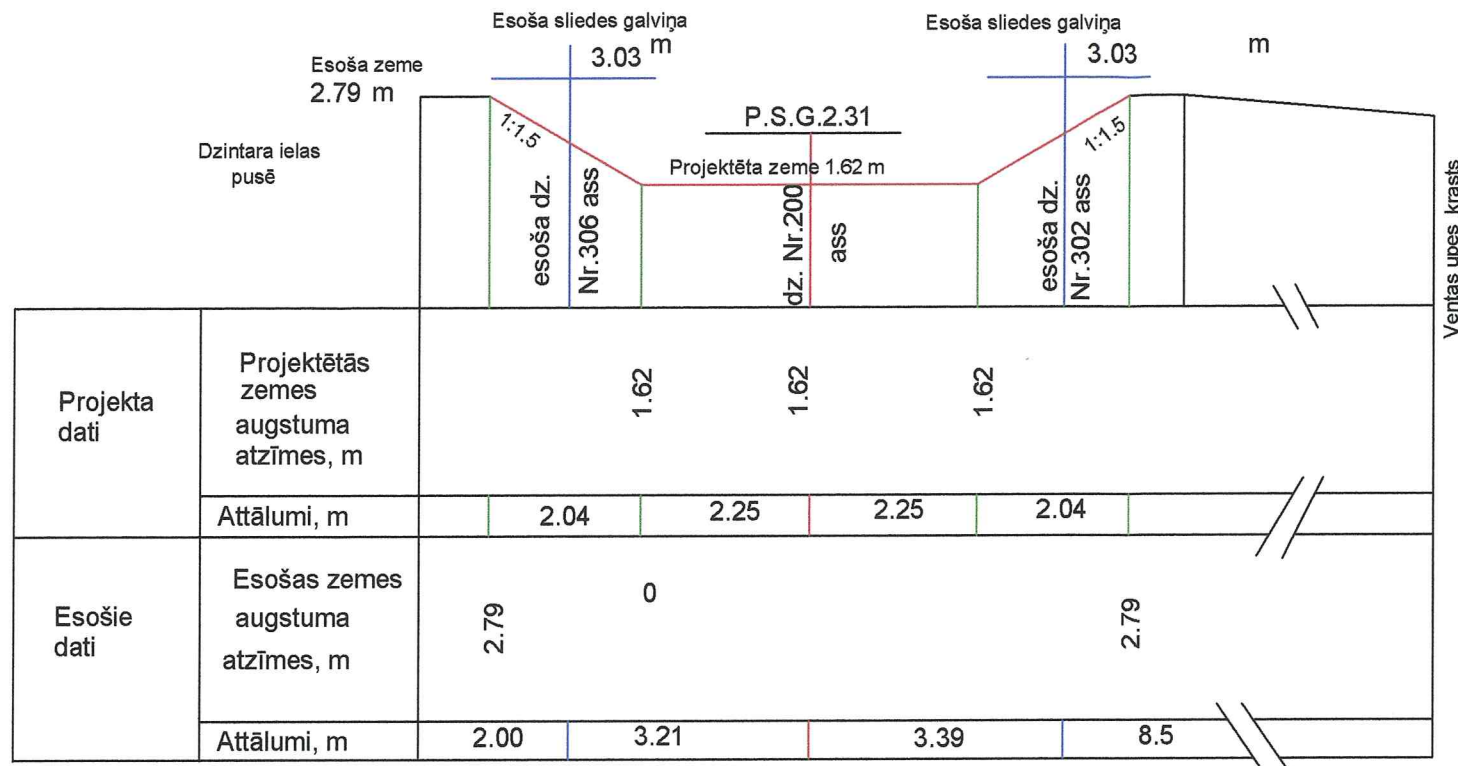
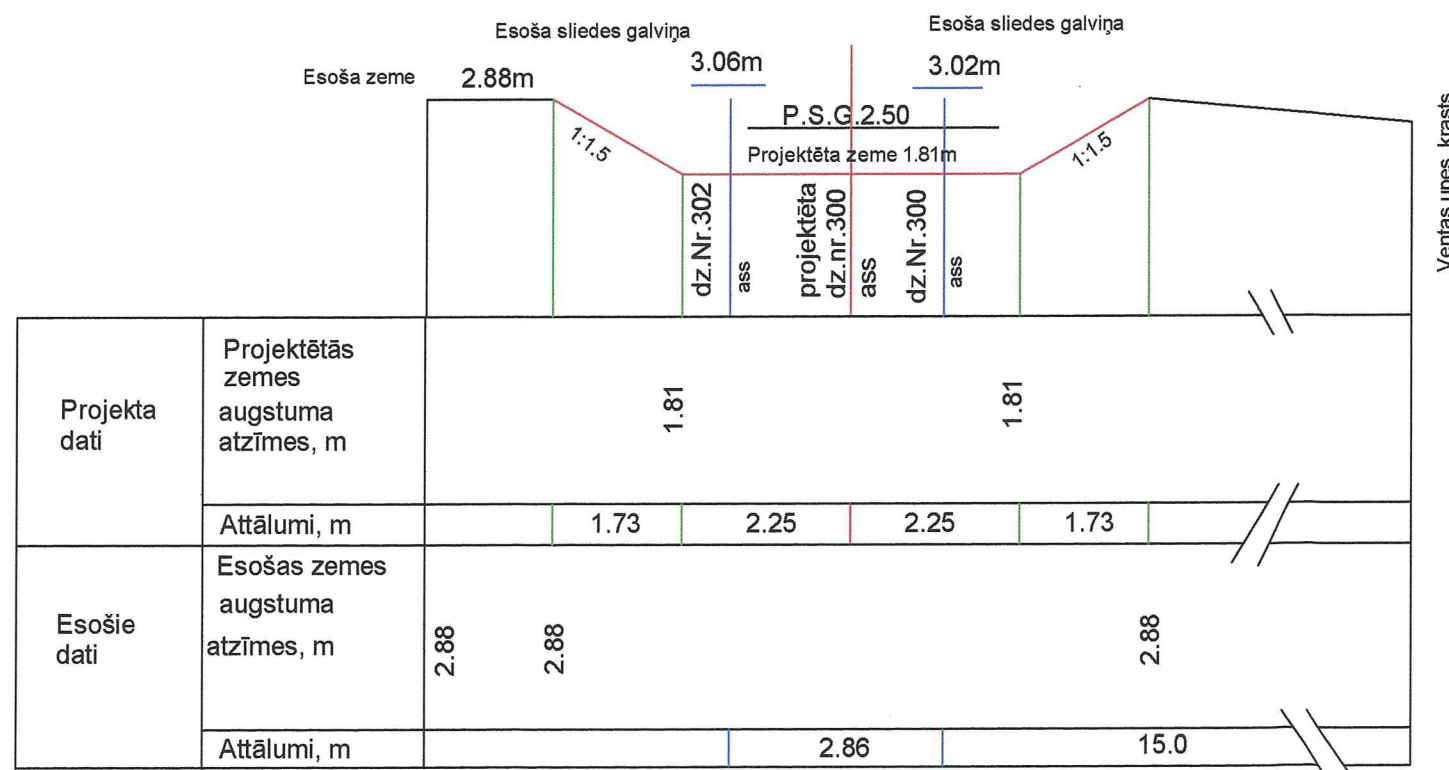


PK 3+46.99 Pārmijas Nr. 183 centrs




PK 3+84.30 Pārmijas Nr.170(jaunas) centrs



- 1.Šķērsprofili sastādīti uz topogrāfisko materiālu pamata.
2. Izmantota Baltijas augstumu sistēma.
3. Piketāžas sistēmu skatīt rasējumā "PLĀNS"
4. Pirms zemes klātnes izveidošanasnogriezt 0.2m piesārņoto augšējo slāni un utilizēt to.
5. Ja dzelzceļa režģa augstums atšķiras no pieņemta projektā, mainīt projektētās zemes augstums.

0.68	0.18	sliede R-65
	0.02	paliktnis
	0.18	betona gulsnis
	0.30	šķembu balasts

<p>PASŪTĪTĀJS:</p>  <p>Ventspils brīvostas pārvalde Jāņa iela 19, Ventspils, Latvija, LV-3601</p>		
<p>ĢENERĀLPROJEKTĒTĀJS:</p> <p>SIA "LVCT" Reģ. Nr. 42103037762 Būvkom. reģ. Nr. 2580-R Meldru iela 1, Liepāja Latvija, LV-3414 e-pasts: lvct@lvct.lv Tālr.+371 634 89551</p>		
<p>PROJEKTĒTĀJS:</p> <p>SIA "TORBUD" Reģ. Nr. 40003632431 Būvkom. reģ. Nr. 2865-RA Sliežu iela 4, Liepāja Latvija, LV-3405 e-pasts: torbud@inbox.lv Tālr.+371 2 7877804</p>		
<p>OBJEKTS:</p> <p>Ventspils brīvostas pietātnes Nr.12 būvniecība zemes gabalos Dzintaru ielā 27/11, Dzintaru ielā 27/12, Dzintaru ielā 3, Dzelzceļnieku ielā 2, Fabrikas ielā6, Fabrikas ielā 6C, Fabrikas ielā 6D, Kustes dambja sarkano līniju robežas, Ventspilī.</p>		
<p>PROJEKTA SADAĻA:</p> <p>DZELZCEĻA REKONSTRUKCIJA</p>		
<p>RASĒJUMA NOSAUKUMS:</p> <p>ŠĶĒRSPROFILS</p>		
AMATS	UZVĀRDS	PARAKSTS
BŪVPROJEKTA VADĪTĀJS	T. VĒSMIŅŠ	
BŪVPROJEKTA DAĻAS VADĪTĀJS	Z.GARKULIS-GURĒVIČS	
PROJEKTĒTĀJS	Z.GARKULIS-GURĒVIČS	
TEHNISKAIS ASISTENTS		
PASŪTĪJUMA Nr:		ARHĪVA Nr:
DATUMS: 10.01.2011.		MĒROGS: 1:100
STADIJA: TP		LAPU SKAITS:
MARKA: DZ		LAPAS Nr: DZ-6-2