
























Apzīmējumi:

- | | |
|---|---|
|  | Laukuma betona bruņa segums |
|  | Laikuma betona bruņa segums
dzelzocēja joslā |
|  | Ietves betona bruņa segums |
|  | Pieslātnes betona konstrukcijas un segumi |
|  | Atļaujamais asfaltbetona segums |
|  | Atļaujamais zāliens |
|  | Betona teknes FASERFIX SUPER 300 |
|  | Jauņa krasta līnija |
|  | Projektētā atbalstlīnija |
|  | Apmales BR15.30.100 |
|  | Apmales BR8.20.100 |
|  | Teritorijas nozīmējums |
|  | Projektētais ūdensvad |
|  | Projektētais sadzīves kanalizācijas
spiedvads |
|  | Projektētā lietuss ūdens kanalizācija |
|  | Projektētais elektriskais apgaismojums |
|  | Projektētā elektroapgāde |
|  | Projektētais augstumu atzīmes
apmālinā BR15.30.100 [m] |
|  | Projektētais augstumu atzīmes
laukuma segumam [m] |
|  | Projektētais augstumu atzīmes
betona atbalstlīnija [m] |
|  | 362787.26
356017.412 |
|  | Nosaukšanas punktu koordinātes |
|  | Projekta kodi:
Holandes lieta - Tila x vulgaris
(Syst. T. x europaea) (RVA) |

LKS-92TM KOORDINĀTU SISTĒMA.
BALTIJAS AUGSTUMU SISTĒMA.
IZEJAS AUGSTUMS:
1. PP Nr.5043: H=4.037 m.

PASŪTĪTĀJS:  **Ventspils brīvostas
pārvalde**
Jāņa iela 19, Ventspils,
Latvija, LV-3601

GENERĀLPROJEKTĒTĀJS:

PROJEKTS • BŪVE

LVCT

SIA "LVCT"
Reģ. Nr. 42103037762
Būvkom. reģ. Nr. 2580-R
Meldru iela 1, Liepāja
Latvija, LV-3414
e-pasts: lvct@lvct.lv
Tālr.+371 634 89551

PROJEKTĒTĀJS:

 SIA "Inženiertehniskie projekti"
 Reģ. Nr. 51203015571
 Būvkom.reģ.Nr. 1298-R
 Rūpniecības iela 12b,
 Ventspils, Latvija, LV-3601
 e-pasts: maris.priedens@ip.com.lv
 Tāl.+371 63625979

**VENTSPILS BRĪVOSTAS PIESTĀTNES Nr.12
BŪVNIECĪBA ZEMES GABALOS
Dzintaru ielā 27/12, Dzintaru ielā 3,
Dzelzceļnieku ielā 2, Ventspilī**

**Ventspils brīvostas pietātnes Nr.12
brauktuvju un laukumu
nospraūšanas plāns un
vertikālais plāns
Ventas labajā krastā**

AMATŠ	UZVĀRDS	PARAKSTS
ĢVPIRKĒKĻA VAISTJĀS	T. VĒSMIŅŠ	
ĢVPIRKĒKĻA VAISTJĀS	A.RUDZĀTS	
ĢVPIRKĒKĻA VAISTJĀS	A.RUDZĀTS	
ĢVPIRKĒKĻA VAISTJĀS	N.MĀLS	
TEHNISKAIS ASISTENTS		
ASOTĻUMA Nr: 2-2010	ARHĪVA Nr:	
DATUMS: 10.08.2011.	MĒROGS: 1 : 250	
TADĪJA: TP	LAPU SKAITS:	
MĀRKA: TS	LAPAS Nr: TS-6/1	