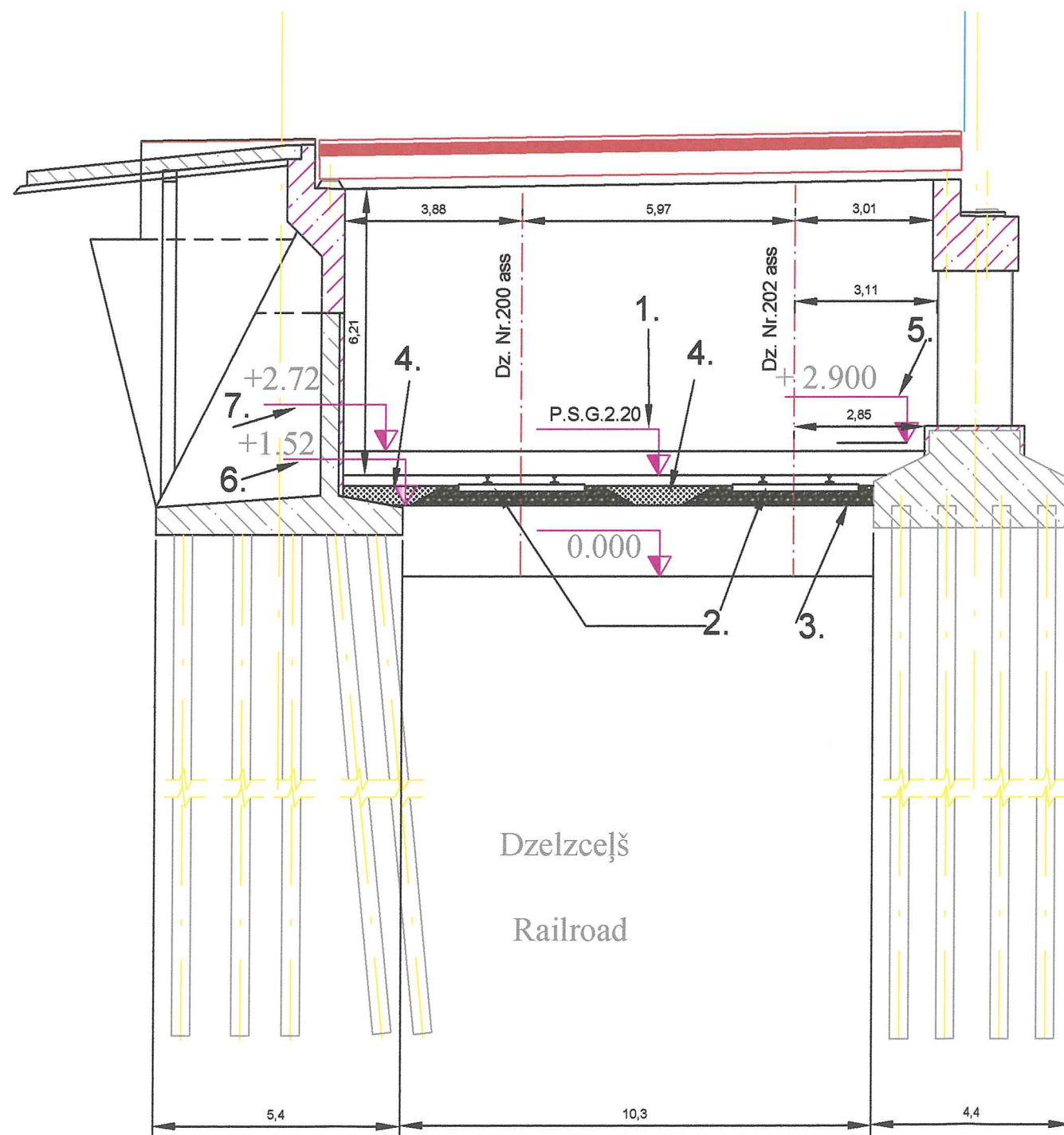









PK 2+89  
Tilta sākums

1. Projektējamās sliežu galviņas augstums
2. Koka gulšņi II-A tipa
3. Šķembu balasts
4. Aizbērumš ar ūdenscaurlaidīgu grunti
5. Esošās sliežu galviņas augstums
6. Projektētās zemes augstums
7. Esošās zemes augstums



<b>PASŪTĪTĀJS:</b> 		<b>Ventspils brīvostas pārvalde</b> Jāņa iela 19, Ventspils, Latvija, LV-3601
<b>ĢENERĀLPROJEKTĒTĀJS:</b> 		<b>SIA "LVCT"</b> Reģ. Nr. 42103037762 Būvkom. reģ Nr. 2580-R Meldru iela 1, Liepāja Latvija, LV-3414 e-pasts: lvct@lvct.lv Tālr.+371 634 89551
<b>PROJEKTĒTĀJS:</b> 		<b>SIA "TORBUD"</b> Reģ. Nr. 40003632431 Būvkom. reģ Nr. 2865-RA Sliežu iela 4, Liepāja Latvija, LV-3405 e-pasts: torbud@inbox.lv Tālr.+371 2 7877804
<b>OBJEKTS:</b> Ventspils brīvostas pietātnes Nr.12 būvniecība zemes gabalos Dzintaru ielā 27/11, Dzintaru ielā 27/12, Dzintaru ielā 3, Dzelzceļ- nieku ielā 2, Fabrikas ielā 6, Fabrikas ielā 6C, Fabrikas ielā 6D, Kustes dambja sarkano līniju.		
<b>PROJEKTA SADAĻA:</b>  <b>DZELZCEĻA REKONSTRUKCIJA</b>		
<b>RASĒJUMA NOSAUKUMS:</b>  <b>ŠĶĒRSPROFILS</b>		
<b>AMATS</b>	<b>UZVĀRDS</b>	<b>PARAKSTS</b>
BŪVPROJEKTA VADĪTĀJS	T. VĒSMIŅŠ	
BŪVPROJEKTA DAĻAS VADĪTĀJS	Z.GARKULIS-GURĒVIČS	
PROJEKTĒTĀJS	Z.GARKULIS-GURĒVIČS	
TEHNISKAIS ASISTENTS		
<b>PASŪTĪJUMA Nr.:</b>		<b>ARHĪVA Nr.:</b>
<b>DATUMS:</b> 10.01.2011.		<b>MĒROGS:</b> B.M.
<b>STADIJA:</b> TP		<b>LAPU SKAITS:</b>
<b>MARKA:</b> DZ		<b>LAPAS Nr.:</b> DZ-6-4