










[illegible]

The map shows the coastline of the Gulf of Mexico, with several sampling stations marked along the shore. The stations are labeled as follows: CD-2-1, CD-2-2, CD-2-3, CD-2-4, CD-2-5, and CD-2-6. A north arrow is located in the upper right corner of the map.

<b>W0</b>	
	Projekti apgausmjuņa kabeļi.
	Audzis pārmuru pārtoms ar aktūnu uņa.
	Solņs ar aktūnu uņa.
	Sāļme kōl - Parādi pēter. Ziedlīs mātās
	Uzstādāmās oļā zīmes ar notām uzstāsmas vēlu.
	Dzeltns pēteru tūgātens ar pūmpām.
	Kabeļi aizsēgarunās.
	Esās oļā zīnes.
	Horizontālais pūpējums.

<p>Pasūtītais :  <b>Ventspils pašvaldības iestāde</b>  <b>"Komunālā pārvalde".</b></p>	<p>Objekts:          Dzintaru ielas posma no Dzintaru ielas 50          līdz Dzintaru ielai 64 asfalta seguma          atjaunošana, Ventspilī.</p>
<p>Rasējums:  <b>Ģenplāns</b></p>	

Pasūtījuma Nr.		
16/3.1-2		
Marka	Lapa	Mērogs
CD-2	3	M 1:250
Stadija: BP		