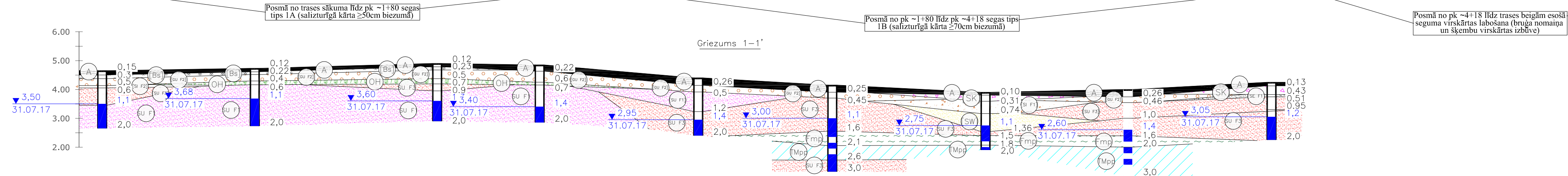
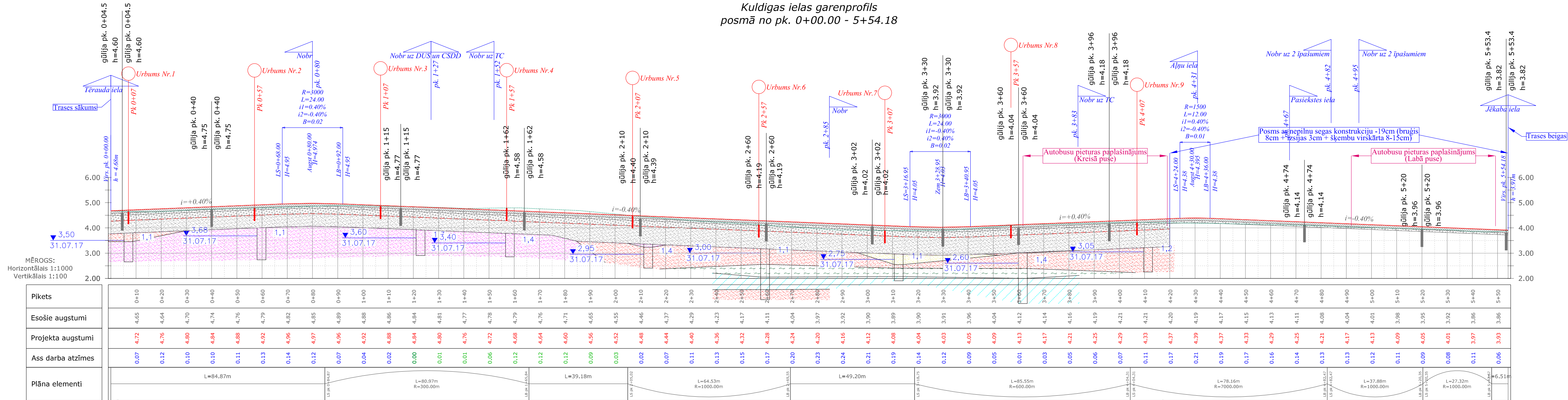
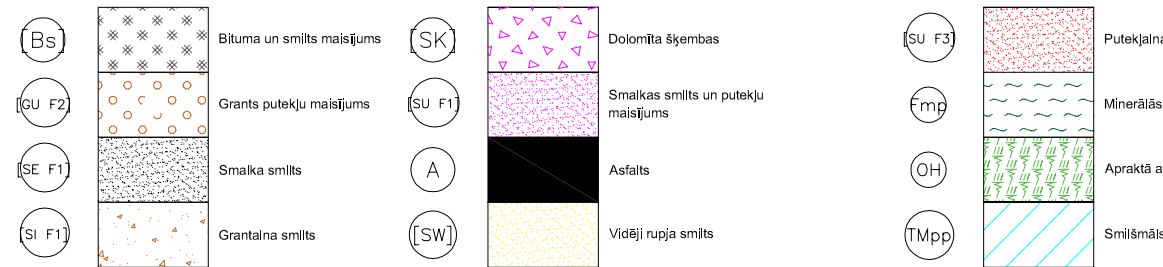


Kuldīgas ielas garenprofils
posmā no pk. 0+00.00 - 5+54.18



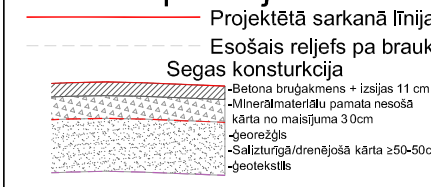
Inženierģeoloģijas Apzīmējumi



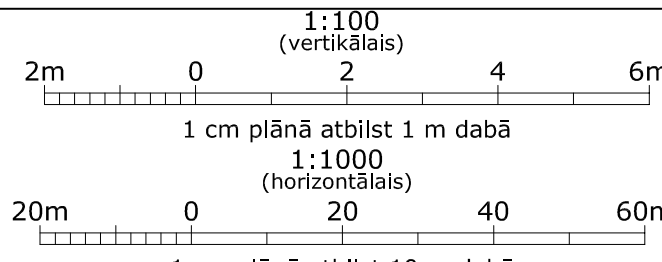
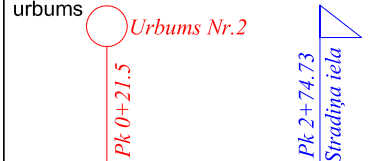
Piezīmes

1. Detalizētu inženierģeoloģijas pārskatu skatīt pielikumā Nr.10

Apzīmējumi




Inženierģeoloģijas urbums



Piezīmes

- Latvijas augstumu sistēma (LAS).
- Izmēri un augstumi doti metros.
- Būvniecības laikā ievērot gaisa un pazemes komunikāciju aizsardzības prasības.
- Inženierģeoloģijas datus skatīt pielikumā.
- Neskaidrību gadījumā sazināties ar projekta autoru, tel.67692605

Pasūtītājs:		P/i "Komunālā pārvalde"				Līguma numurs: 2017/046A-405P	
Projektētājs:		Projekts:					
		Kuldīgas ielas pārbūve posmā no Jēkaba ielas līdz Tērauda ielai, Ventspīlī					
		Rasējums:					
		Garenprofils					
Būvproj.vad.	Izstrādāja	Datums	Arhīva Nr.	Mērogs	Stadija	Rasējuma Nr.	Lapu sk.
M.Rozentāls	M.Rozentāls	18.12.2017	17-17	Mh1:100 Mv1:10	Būvprojekts	CD-03	1 / 1