

LATVIJAS REPUBLIKA

ZEMES ROBEŽU PLĀNS

uz divām cauruklotām un aizzīmogatām lapām

Zemes vienības kadastra apzīmējums: 2700 017 0140

Adrese: Ganību iela 103, Ventspils

Robežas noteiktas atbilstoši Ventspils pilsētas domes 2006.gada 4.oktobra rīkojumam Nr.2890.

Zemes kadastrālā uzmērīšana posmos no robežpunkta Nr.3 līdz Nr.66 un no robežpunkta Nr.82* līdz Nr.70* veikta, pamatojoties uz 2011.gada 28.februāra Ventspils pilsētas domes rīkojumu Nr.390 "Par zemes ierīcības projekta nekustamajam īpašumam Ganību ielā 103, Ventspilī apstiprināšanu" un 2011.gada 09.marta Ventspils pilsētas domes rīkojumu Nr.470 "Par jaunu adresi piešķiršanu".



Robežas uzmērīja 2006.gada 24.oktobrī SIA "Metrum" mērnieks Jānis Mažirns.

Robežas posmos no robežpunkta Nr.3 līdz robežpunktam Nr.66 un no Nr.82* līdz Nr.70* uzmērītas 2011.gada 10.martā

Plāna mērogs 1:5000

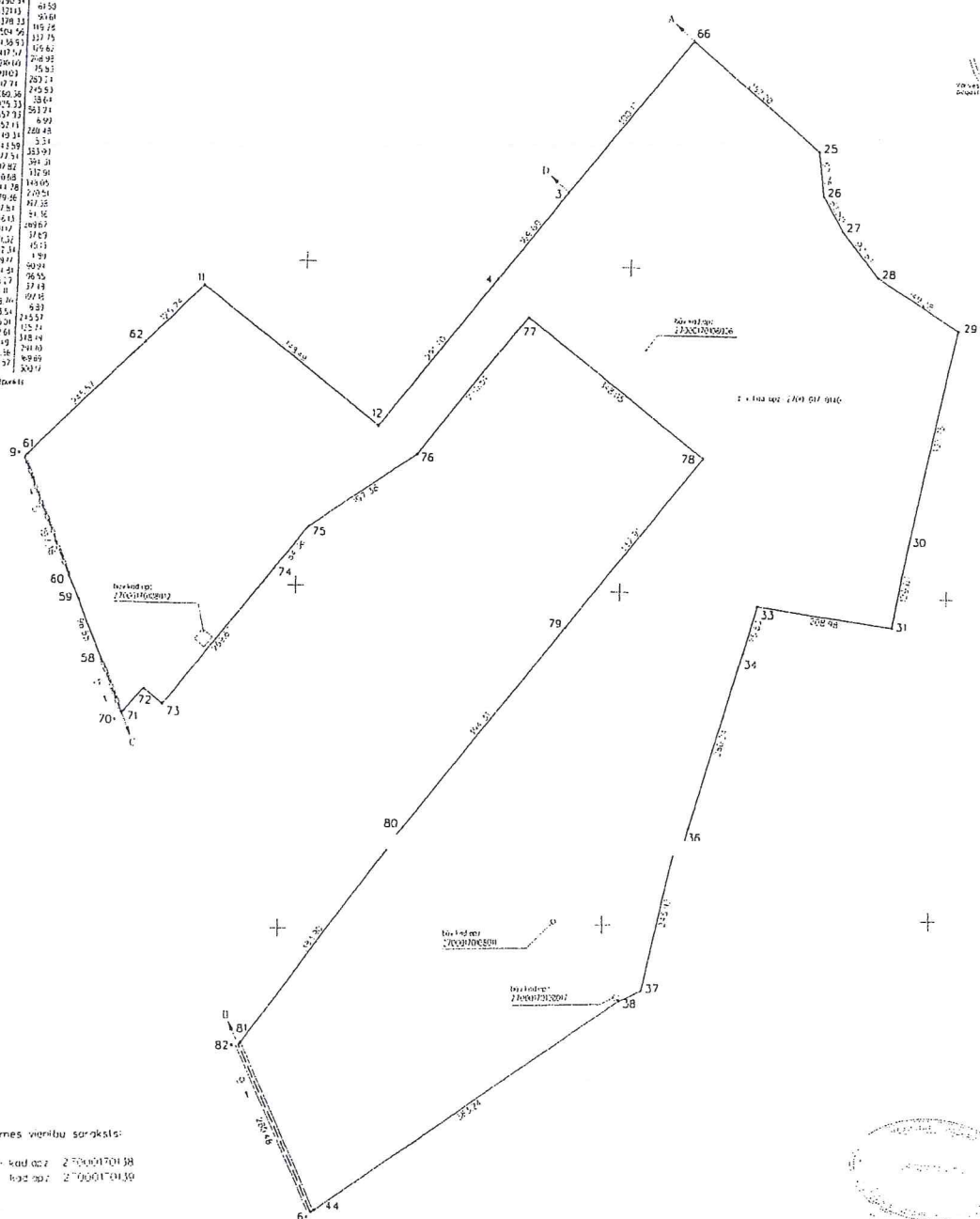
Zemes vienības platība 91.5422 ha

Zemes kadastrālās uzmērīšanas darbus veica SIA "METRUM", reģ.Nr. 40003388748, jurid.adrese: Raiņa bulv. 11, Rīga, LV-1050, biroja adrese: Ventspils, Kuldīgas iela 11, LV-3601
Sertificēts mērnieks Ģirts Šķeperis (sertifikāts sērija BB Nr. 199, derīgs no 28.12.2010. līdz 27.12.2015.)

SIA "Metrum" Ventspils biroja vadītājs	 Oļafs Horsts	10.03.2011
Mērnieks apliecina, ka zemes kadastrālā uzmērīšana veikta atbilstoši LR Ministru kabineta 2007.gada 20.marta noteikumiem Nr.182 "Noteikumi par nekustamā īpašuma objekta noteikšanu".	Ģirts Šķeperis	10.03.2011
Ierosinātais ir informēts par Zemes kadastrālās uzmērīšanas laikā veiktajām darbībām, to rezultātiem.	 Anna Bērziņa	10.03.2011

1276 • J. Neurosci., September 24, 2008 • 28(39):1270–1276

• *re:du* *remu:trandi* *re:de:pari* *re:de:pari*



ca) B: 642 C: 2 - kod op: 27000170138
ca) B: 642 A: 2 - kod op: 27000170139

[illegible]

Exploitant AMT Exploitant fibroos in een gewest dat's a veld bij	oudstis -	Dans Piere	50.05.90
Plan exploitant merode	oudstis -	Gils Stapers	01.05.90



Latvijas Republika
VENTSPILS PILSĒTAS DOME

LĒMUMS

2013.gada 26.jūlijā

Nr.148
(protokols Nr.15;9§)

Par Ventspils pilsētas pašvaldībai piekrītoša
zemes gabala statusa piešķiršanu zemes
gabalam Ganību ielā 99, Ventspilī

Nolūkā īstenot Ventspils pilsētas pašvaldības autonomo funkciju, izrietošu no likuma „Par pašvaldībām” 15.panta pirmās daļas 10.punkta- sekmēt saimniecisko darbību attiecīgajā administratīvajā teritorijā, rūpēties par bezdarba samazināšanu, kā arī lai nodrošinātu Ventspils pilsētas teritorijas racionālu apsaimniekošanu, pamatojoties uz likuma „Par valsts un pašvaldību zemes īpašuma tiesībām un to nostiprināšanu zemesgrāmatās” 4¹.panta otrās daļas 5.punktu, Ministru kabineta 2009.gada 1.septembra noteikumu Nr.996 „Kārtība, kādā nosaka valstij un pašvaldībām piekrītošo lauku apvidu zemi, kura turpmāk izmantojama zemes reformas pabeigšanai, kā arī valstij un pašvaldībām piederošo un piekrītošo zemi” 3.punktu, atbilstoši Ventspils pilsētas teritorijas plānojumam (2006.-2018.), Ventspils pilsētas domes Pilsētas attīstības komisijas 2013.gada 11.jūnija ieteikumam un ņemot vērā Ventspils pilsētas domes Pilsētas attīstības jautājumu komitejas 2013.gada 10.jūlija akceptu,

Ventspils pilsētas dome
n o l e m j:

1. Noteikt zemes gabalam Ganību iela 99, Ventspilī, kadastra apzīmējums 2700 017 0112, aptuveni 128708 kv.m. platībā, kas nepieciešams Ventspils pilsētas pašvaldības autonomo funkciju nodrošināšanai, Ventspils pilsētas pašvaldībai piekrītoša zemes gabala statusu, saskaņā ar pielikumu.
2. Ventspils pilsētas domes lēmumu 1 (viena) mēneša laikā var pārsūdzēt Administratīvās rajona tiesas Liepājas tiesu namā Lielajā ielā 4, Liepājā, LV-3401.

Sēdes vadītājs,
Domes priekšsēdētāja 1.vietnieks
sadarbības jautājumos

G.Blumbergs

Nosūtīt: 1-Vispārējai nodaļai
1-APN
1-Zemes komisijai
1-VZD Kurzemes reģionālajai nodaļai
1-Finanšu nodaļai
1-Domes Būvniecības administratīvai inspekcijai
1-Ventspils brīvostas pārvaldei
1-publicēšana oficiālajā izdevumā „Latvijas Vēstnesis”

9 eks.lietā ab

S A N E M T S

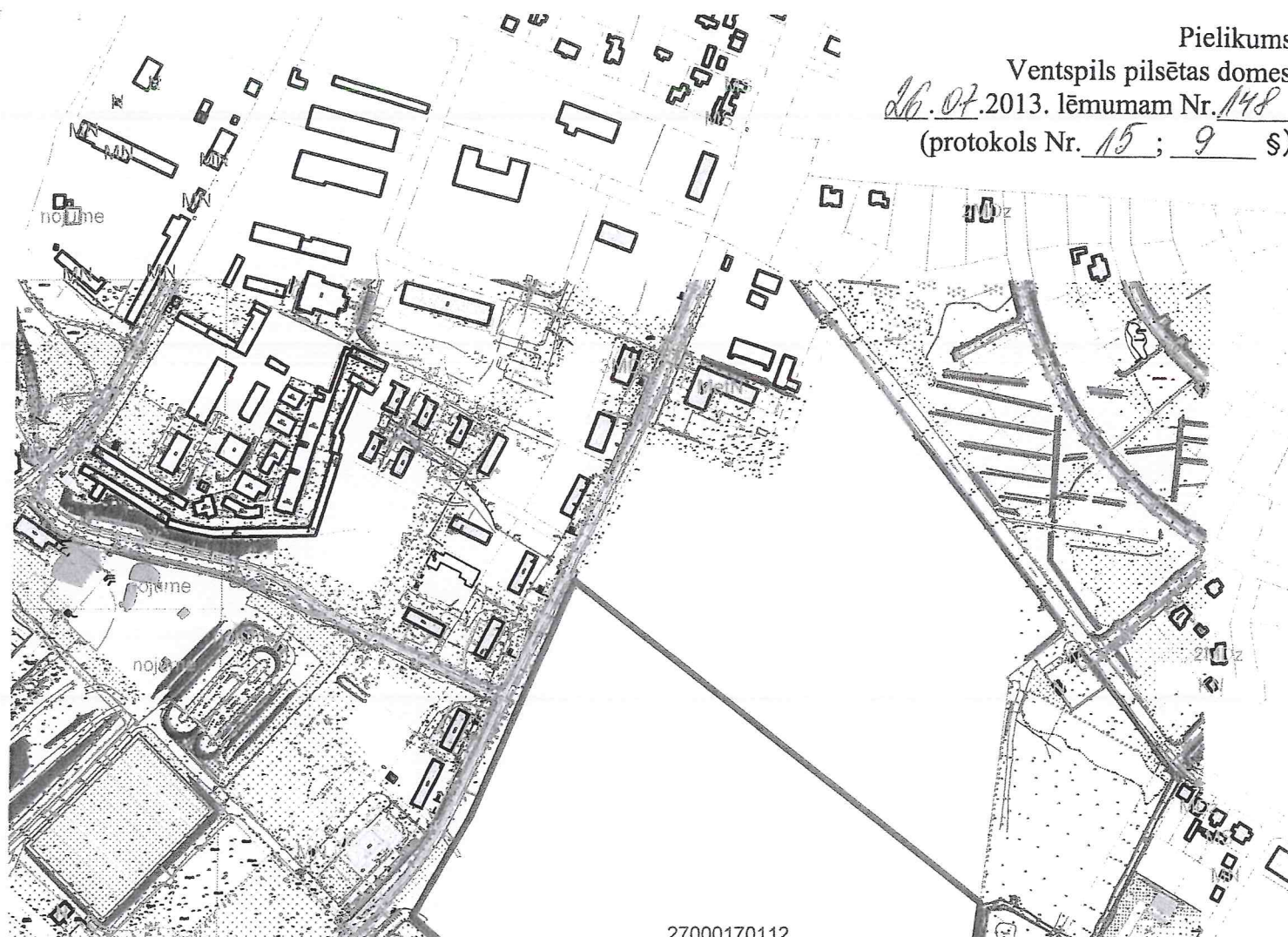
Ventspils brīvostas pārvalde

Datums:

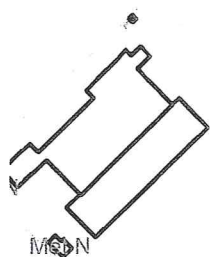
01.08.2013

Indekss: A/DP-

4.2/1188



27000170112
Ganību iela 99



Mā N

VENTSPILS ZEMESGRĀMATU NODAĻA

Ventspils pilsētas zemesgrāmatas nodaļums Nr. 100000490733

Kadastra numurs: 2700 017 0003

Adrese: Ganību iela 101, Ventspils

Ieraksta Nr.	I. daļa 1. iedaļa Nekustams īpašums, servitūti un reālnastas	Daļa	Platība, lielums
1.1.	Zemes gabals ar kadastra apzīmējumu 2700 017 0139. Atdalīts no nekustama īpašuma Ganību iela 103, Ventspils (Ventspils pilsētas zemesgrāmatas nodaļuma Nr. 2419).		81531 kvm
	Žurnāls Nr. 300003035781, lēmuma datums: 12.05.2011, tiesnesis Dace Riekstiņa		
Ieraksta Nr.	I. daļa 2. iedaļa No nekustama īpašuma atdalītie zemes gabali, servitūtu un reālnastu pārgrozījumi un dzēsumi	Daļa	Platība, lielums
	Nav ierakstu		
Ieraksta Nr.	II. daļa 1. iedaļa Īpašnieks, dzimšanas gads, vieta, personas/nodokļu maksātāja kods, tiesību pamats	Daļa	Summa (Ls)
1.1.	Īpašnieks: Ventspils pilsētas pašvaldība, nodokļu maksātāja kods 90000051970.	1	
1.2.	Pamats: 2011.gada 3. maija nostiprinājuma lūgums, 2011.gada 9. marta Ventspils pilsētas domes rīkojums Nr.470.		
	Žurnāls Nr. 300003035781, lēmuma datums: 12.05.2011, tiesnesis Dace Riekstiņa		
Ieraksta Nr.	II. daļa 2. iedaļa Atzīmes par maksātnespēju, piedziņas vēršanu, aizliegumiem, pēcmantinieku iecelšanu un mantojuma līgumiem		
	Nav ierakstu		
Ieraksta Nr.	III. daļa 1. iedaļa Lietu tiesības, kas apgrūtina nekustamu īpašumu		Platība, lielums
1.1.	Atzīme - aizsargjoslas teritorija ap elektrisko tīklu augstsprieguma kabeļu līniju.		0,0505 ha
1.2.	Atzīme - ierīkotas ūdensnotekas aizsargjoslas teritorija.		0,2989 ha
1.3.	Pamats: 2011.gada 3. maija nostiprinājuma lūgums, 2011.gada 8. aprīļa zemes apgrūtinājumu plāns.		
	Žurnāls Nr. 300003035781, lēmuma datums: 12.05.2011, tiesnesis Dace Riekstiņa		
Ieraksta Nr.	III. daļa 2. iedaļa Pārgrozījumi 1.iedaļas ierakstos, ierakstu un pārgrozījumu dzēsumi		Platība, lielums
	Nav ierakstu		
Ieraksta Nr.	IV. daļa 1.,2. iedaļa Ķīlas tiesība un tā pamats		Summa (Ls)
	Nav ierakstu		
Ieraksta Nr.	IV. daļa 3. iedaļa Pārgrozījumi ķīlas tiesībās, pārgrozījumu dzēsumi		Summa (Ls)
	Nav ierakstu		
Ieraksta Nr.	IV. daļa 4.,5. iedaļa Ķīlu dzēsumi pilnībā vai daļēji		Summa (Ls)
	Nav ierakstu		

Informācijas prasītājs: Anna Bērziņa. Pieprasījums no IP 193.200.201.66. Pieprasījums izdarīts 1:59:46 PM 9/21/2011

Piezīme. Saskaņā ar personu datu aizsardzības likumu, katrs informācijas pieprasījums no datubāzes tiek reģistrēts

LATVIJAS REPUBLIKA

ZEMES ROBEŽU UN SITUĀCIJAS PLĀNS

Zemes vienības kadastra apzīmējums: 2700 017 0139




Adrese: Ganību iela 101, Ventspils

Zemes kadastrālā uzmērīšana veikta, pamatojoties uz 2011.gada 28.februāra Ventspils pilsētas domes lēmumu Nr.390 "Par zemes ierīcības projekta nekustamajam īpašumam Ganību ielā 103, Ventspilī apstiprināšanu" un 2011.gada 09.marta Ventspils pilsētas domes lēmumu Nr.470 "Par jaunu adresu piešķiršanu"

Robežas uzmērītas 2011.gada 10.martā
Apvidus objektu uzmērīti 2011.gada 10.martā

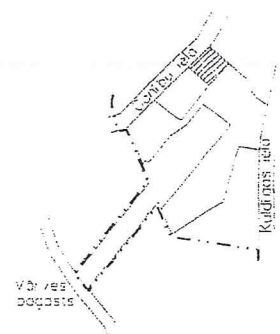
Plāna mērogs 1:5000
Zemes vienības platība 8.1531 ha

Zemes kadastrālās uzmērīšanas darbus veica SIA "METRUM", reģ.Nr. 40003388748,
jurid.adrese: Raiņa bulv. 11, Rīga, LV-1050, biroja adrese: Ventspils, Kuldīgas iela 11, LV-3601
Sertificēts mērnieks Ģirts Šķeperis (sertifikāts sērija BE Nr.199, derīgs no 28.12.2010. līdz 27.12.2015.)

SIA "Metrum" Ventspils biroja vadītājs		Oļafs Horsts	
Mērnieks apliecina, ka zemes kadastrālā uzmērīšana veikta atbilstoši LR Ministru kabineta 2007.gada 20.marta noteikumiem Nr.182 "Noteikumi par nekustamā īpašuma objekta noteikšanu".		Ģirts Šķeperis	10.03.2011
Ierosinātājs ir informēts par Zemes kadastrālās uzmērīšanas laikā veiktajām darbībām, to rezultātiem.		Anna Bērziņa	

Zemes vienības platība ha	Izskaitētais zemes vienības platība ha	Zemes vienības				Meža	Krūņoj	Tūrv	Zem. ūdeņiem	Zem. ekām un pagalmiem	I. sk.	Zem. zivju dīķiem	Zem. ceļiem	Pārējās zemes
		Ar ūdeņiem	Augļu dārzi	Pļavas	Čaumības									
1000									0.1552	0.0065		0.0992	7.8513	

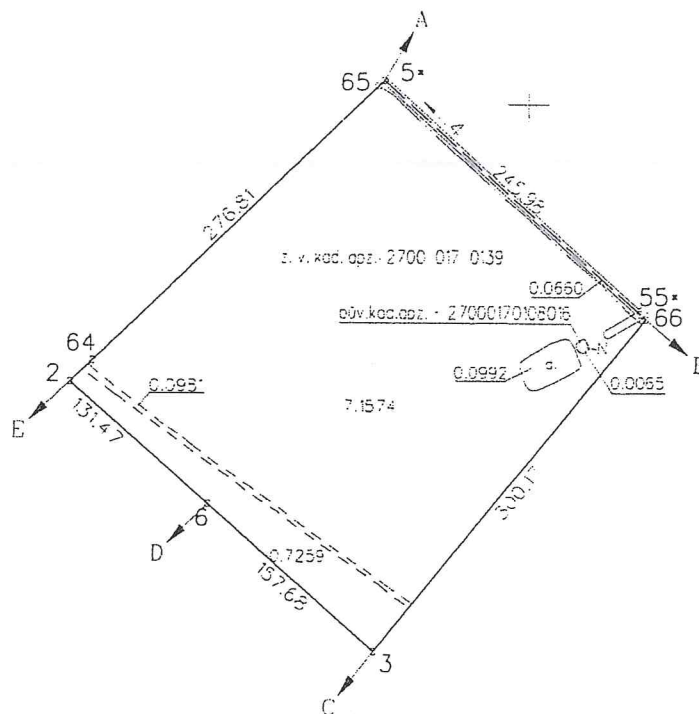
ZĒMES VIENĪBAS
ZVĒTOJUMA SHĒMA



ZĒMES VIENĪBAS
PĒRĒPUNKTU KOORDINĀTAS
Koordinātu sistēma LKS92 TM
Mēroga koeficients 0.999265

Nr	X	Y	
54	361516.71	352899.93	245.96
55	361353.36	353081.62	3.67
56	361349.39	353085.89	300.17
57	361114.06	352899.57	157.68
58	361217.42	352780.52	131.47
59	361303.61	352681.26	21.64
60	361316.36	352696.60	276.81
61	361512.86	352894.00	5.50

• apzīmē nepastāvošs robežpunkts



Robežojamo zemes vienību saraksts:

- no A līdz E z.v.kod.apz.: 27000170113
- no B līdz C z.v.kod.apz.: 27000170140
- no C līdz D z.v.kod.apz.: 27000170134
- no D līdz E z.v.kod.apz.: 27000170129
- no E līdz A z.v.kod.apz.: 27000180142



08.04.2011

Sasniegumi / apzīmējumi:
z.v.kod.apz. - zemes vienības
kods un apzīmējums
z.v.kod.apz. - pilsētas kods un
apzīmējums

Kasācijas: APV teritorijas pārraudzības
un zemes ieraksta dienesta vadītājs
Plānu izgatavoja mērnieks

paraksts

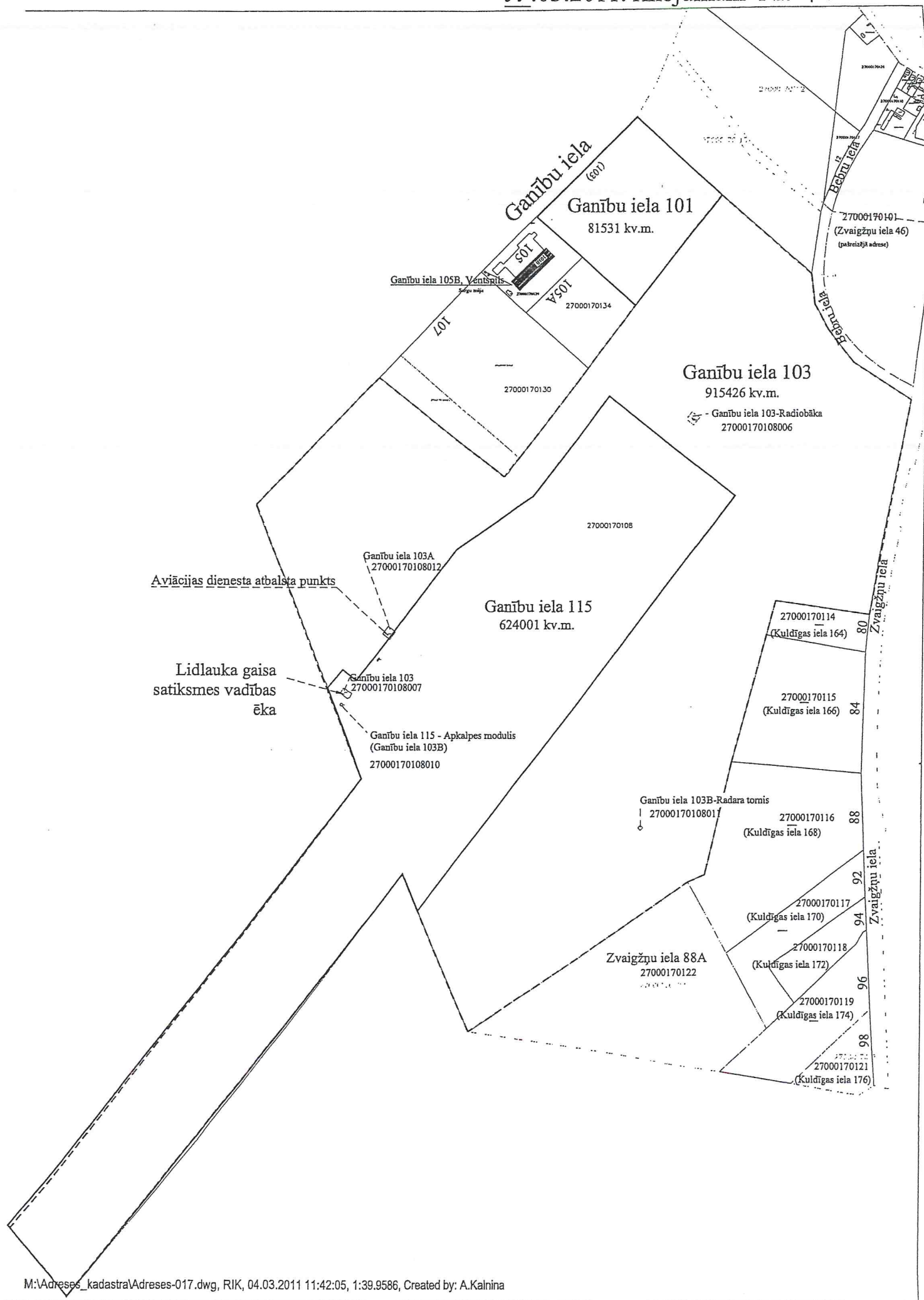
Dainis Plūme

30.03.2011

Girts Šķepers

10.03.2011

Plāna mērogs: 1:5000
Zemes vienības platība 8.7531 ha





Latvijas Republika
VENTSPILS PILSĒTAS DOME

RĪKOJUMS

Ventspilī

02. 10. 2015.

Nr. 1700

Par zemes vienību apvienošanu
un adreses piešķiršanu

Atbilstoši Ventspils pilsētas domes Pilsētas attīstības komisijas 25.09.2015. lēmumam (32.protokols), pamatojoties uz Zemes ierīcības likuma 8.panta trešās daļas 2.punktu un Ministru kabineta 03.11.2009. noteikumiem Nr.1269 "Adresācijas sistēmas noteikumi", saskaņā ar pielikumu,

nosaku:

1. Apvienot Ventspils pilsētas pašvaldības īpašumā esošas trīs, apbūvei paredzētas zemes vienības ar līdzšinējām adresēm- Ganību iela 99, Ventspils (kadastra apzīmējums 2700 017 0112, platība 129132 kv.m.), Ganību iela 101, Ventspils (kadastra apzīmējums 2700 017 0139, platība 81531 kv.m.) un Ganību iela 103, Ventspils (kadastra apzīmējums 2700 017 0140, platība 915422 kv.m.), izveidojot vienu zemes vienību 112 6085 kv.m. platībā.
2. Piešķirt šā rīkojuma 1.punktā izveidotajai zemes vienībai adresi- Ganību iela 103, Ventspils.

Domes izpilddirektora 1.vietniece

M. Bože

Juridiskā nodaļa

K.Siņicins

A.Kalniņa

A.Bērziņa

63601175

R.Ozoliņa

Nosūtīt:

- 1-Vispārējai nodaļai
- 1-VZD Kurzemes reģionālās nodaļas Ventspils birojam
- 1-VZD Kurzemes reģionālajai nodaļai, Graudu ielā 27/29, Liepājā, LV-3401
- 1-APN
- 2-APN Teritoriālpārvaldes un zemes ierīcības dienestam
- 1-Ventspils Brīvostas pārvaldei
- 1-Būvniecības administratīvai inspekcijai
- 1-Finanšu nodaļai
- 1-P/ie „Komunālā pārvalde”
- 1-Neatliekamai medicīniskajai palīdzībai, Annas ielā 11, Ventspilī, LV-3601
- 1-Valsts policijas Kurzemes reģ. pārvaldes Ventspils iecirknim, Ostas ielā 33, Ventspilī, LV-3601
- 1-Ventspils pašvaldības policijai, Andreja ielā 3, Ventspilī, LV-3601
- 1-PSIA "Ventspils nekustamie īpašumi"
- 1-PSIA "Ventspils labiekārtošanas kombināts"
- 1-VUGD, Inženieru ielā 1, Ventspilī
- 1-Pilsonības un migrācijas lietu pārvaldei

Pielikums Ventspils pilsētas domes
02.10.2015. rīkojumam Nr. 1700

