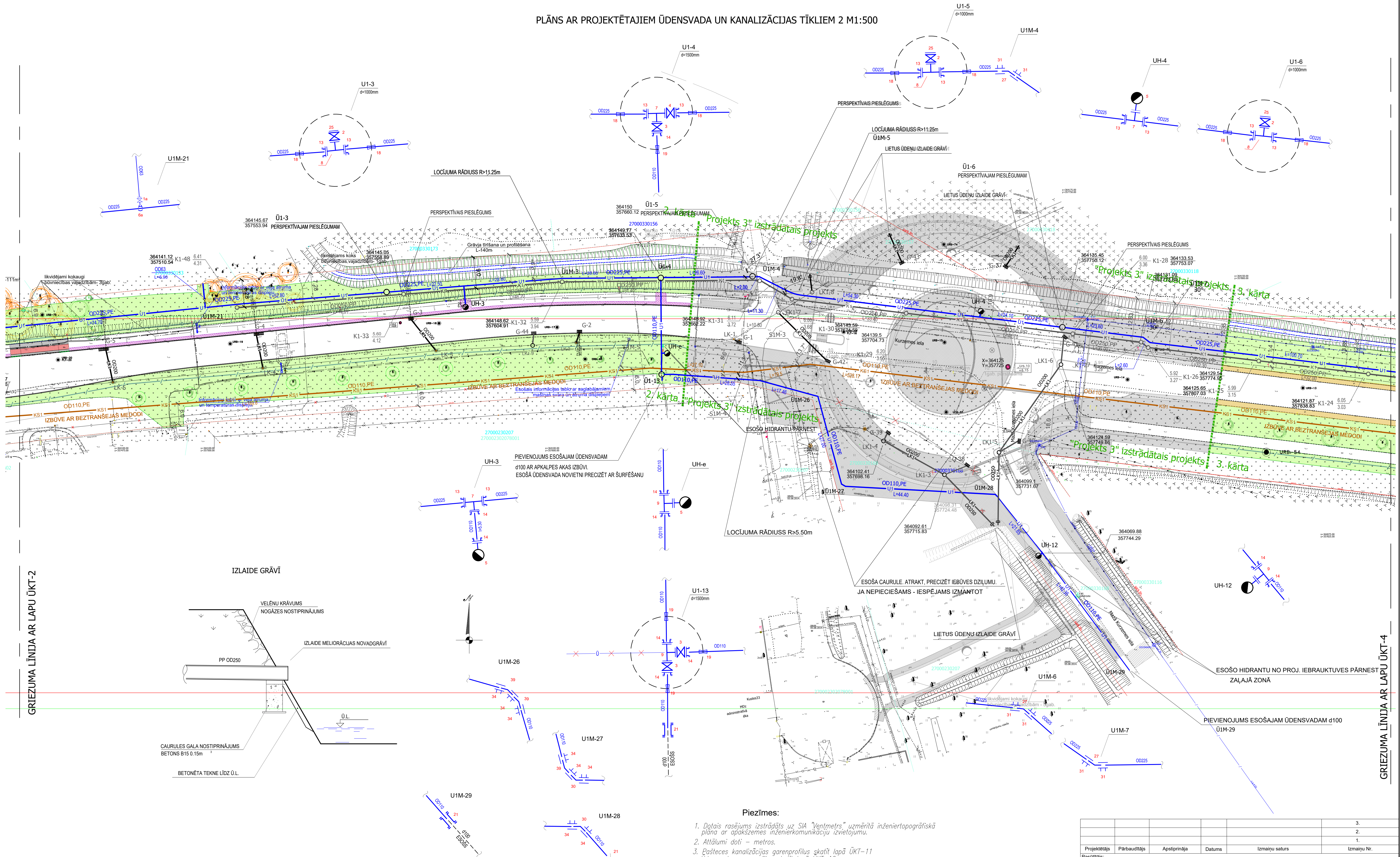
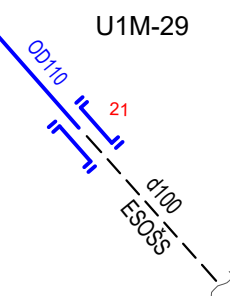
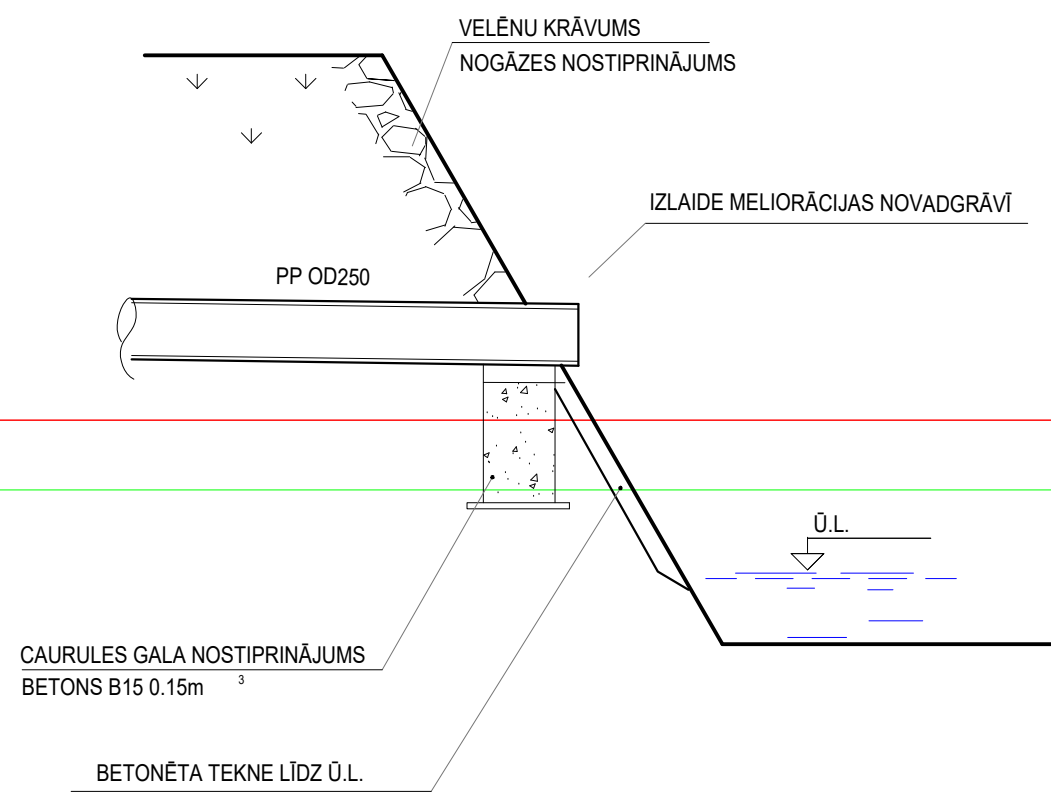


PLĀNS AR PROJEKTĒTĀJIEM ŪDENSVADA UN KANALIZĀCIJAS TĪKLIEM 2 M1:500



IZLAIDE GRĀVĪ



PIEZĪMES:
1. LKS-92 koordinātu sistēma M.k.-0.9998477.
2. Baltijas augstumu sistēma.
3. Uzmērīšana veikta 2013.gada decembrī.
4. Inženiertehniskās komunikācijas daļēji apsektas dabā un salīdzinātas apkalpojošajās organizācijās.
5. Kadastra informācija atbilst VZD kadastra kartei.
6. Zemes vienību robežas ir atēlotas atbilstoši zemes kadastrālās uzmērīšanas un vietējās ģeodēziskā tīkla precizitātei un var nesakrist ar situāciju plānā.
7. Uzmērītās topogrāfijas platība - 9.3 ha
8. Uzmērīšana izmantoti atbalstpunkti
PP. Nr.883 x=3633054.349,y=357825.696,h=5.250
PP. Nr.5033 x=364301.649,y=356222.364,h=4.380
PP. Nr.5000 x=364057.185,y=356222.042,h=4.521
PP. Nr.5246 x=364019.234,y=358606.213,h=6.407

Piezīmes:

1. Daļais rasējums izstrādāts uz SIA "Ventmežs" uzmērītā inženiertopogrāfiskā plāna ar apakšzemes inženierkomunikāciju izvietojumu.
2. Attālumi doti - metros.
3. Posteces kanalizācijas garenprofilus skatīt lapā ŪKT-11
Ūdensvada garenprofilus skatīt lapā ŪKT-16
Kanalizācijas spiedvada garenprofilu skatīt lapās ŪKT-20
4. Elektras, sakaru kabelu u.c. komunikāciju tiešā tuvumā rakšanas darbus veikt bez mehānisku pielietojšanas, iepriekš veicot to atšurēšanu un novietnes precizēšanu.
5. Pievienojuma vietas uz dzīļumi esošajiem-pārveidojamajiem ūdensvada pievadiem jāprecizē pie atkāšanas, Neskaidrību gadījumā - griezties pie autoruzraudzības pārstāvja
6. Ūdensvada mezglu detalizējumu apzīmējums skat. lapā ŪKT-1
7. Zem Kurzemes ielas ūdensvada un sadzīves kanalizācijas tīkli izbūvējami apvalkcaurulē. Ū1 - OD280mm, K1 - OD355mm. Skat. GP sadaļu.
8. Pievienojuma vietu esošajam lietus kanalizācijas kolektoram d500mm precizēt atšurējot.

					3.
					2.
					1.
Projektētājs	Pārbaudītājs	Apstiprināja	Datums	Izmaiņu saturs	Izmaiņu Nr.
Pasūtītājs:	VENTSPILS PILSĒTAS PASVALDĪBAS IESTĀDE "KOMUNĀLĀ PĀRVALDE"				Uzavas iela 8, Ventspils, LV-3601 Tālrunis: 63620958, www.ventspils.lv
Atbildīgais projektētājs:	Projekta izstrādātājs - akciju sabiedrība "CEĻUPROJEKTS"				Murjāņu iela 7a, Rīga, LV-1024, Tālrunis: 67840580, Fakss: 67840581, www.cejupprojekts.lv
Projektētāja:	SIA "CEĻUPROJEKTS"				Reģistrācijas Nr. 40103594225 Būvkomersanta reģ. Nr.10144-R
Amats	Vārds, uzvārds	Paraksts	Datums	Būvprojekts:	Pasūtītāja Nr. KP2014/001A-61p
Nodaras vad.	Viktors Raudmanis		06.2014	Kurzemes ielas rekonstrukcija pārnā no Embūtes ielas līdz pilsētas administratīvajai robežai, Ventspils	Arhīva Nr.
Būvproj. vad.	Viktors Raudmanis		06.2014		Rasējuma Nr. ŪKT-3
Būvproj. daļas vad.	Jānis Vēveris		06.2014	Būvprojekta daļa: Ūdensapgādes un kanalizācijas ārējie tīkli	Stadija
Projektētāja	Jānis Vēveris		06.2014		Rasējuma marka
Pārbaudīja	Ivo Pāss		06.2014	Rasējums:	Lapa/Lapas
Mērogs 1:500				Plāns ar projektētajiem ūk un LK tīkliem 2	ŪKT 3/36