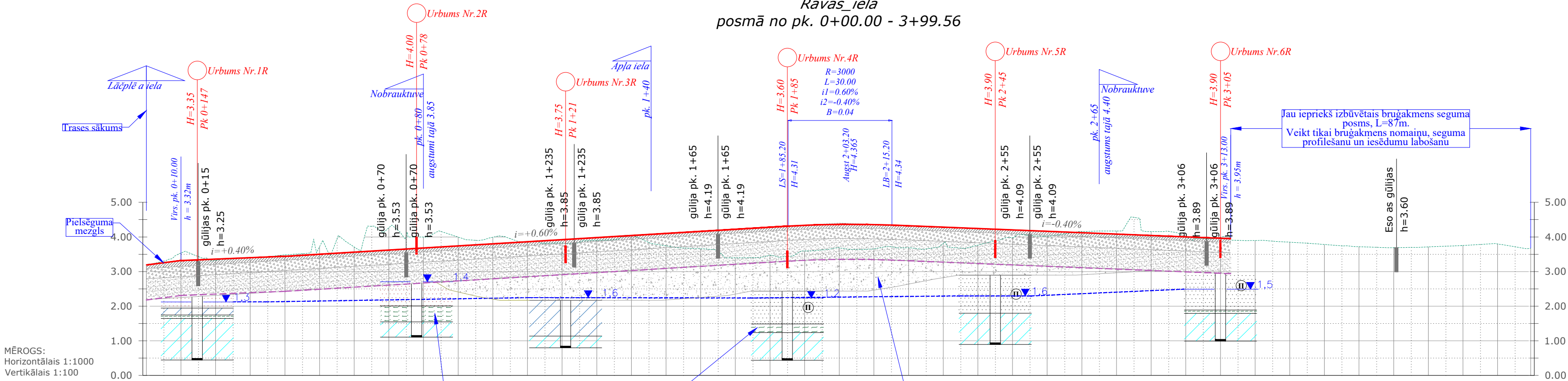


Rāvas_iele
posmā no pk. 0+00.00 - 3+99.56

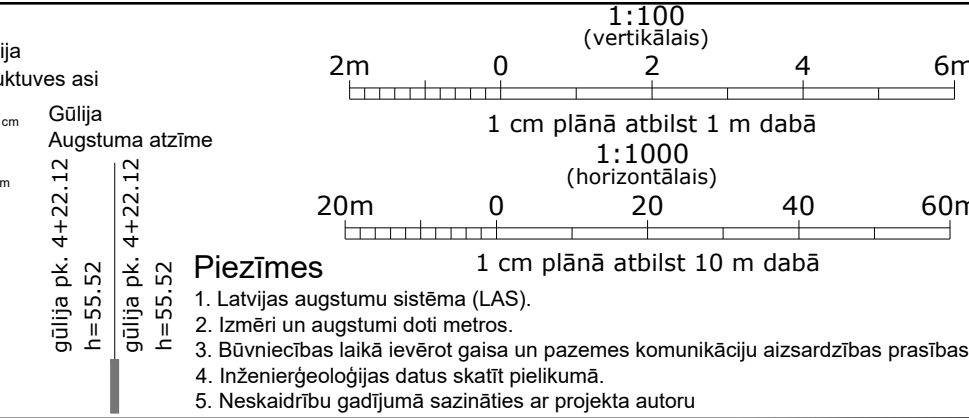
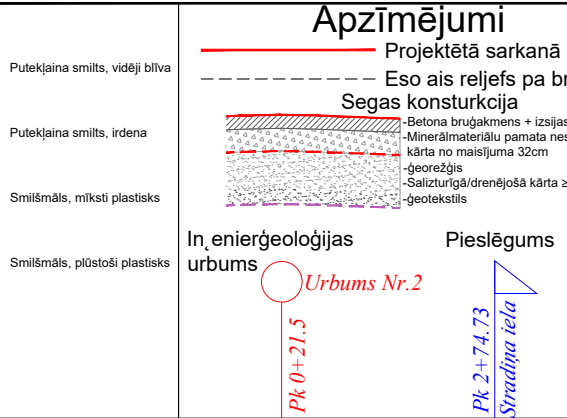
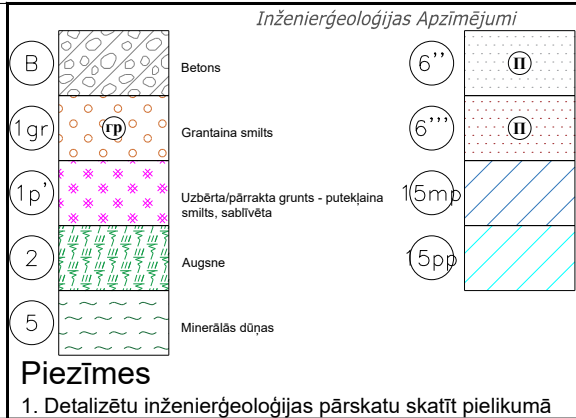
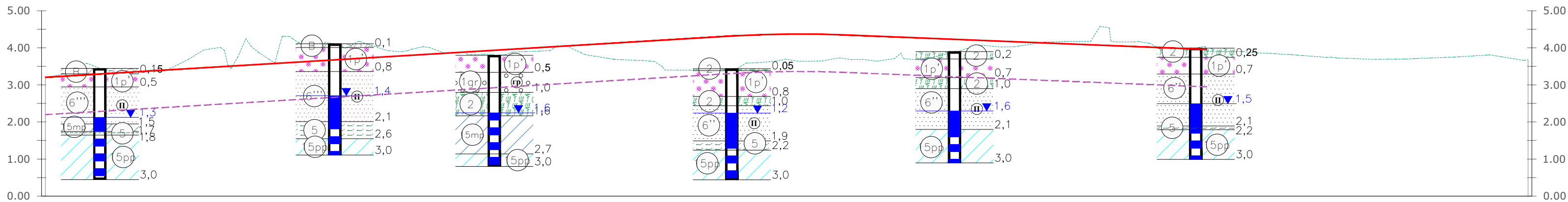


MĒROGS:
Horizontālais 1:1000
Vertikālais 1:100

Pikets																																								
Esošie augstumi	3.54	3.32	3.41	3.48	3.72	3.71	4.27	4.00	4.00	3.99	3.87	3.82	3.90	4.04	3.74	3.66	3.40	3.47	3.59	3.69	3.66	3.69	3.81	3.76	3.98	4.03	4.16	4.17	4.16	4.00	3.99	3.90	3.85	3.78	3.72	3.69	3.71	3.75	3.80	
Projekta augstumi	3.32	3.36	3.40	3.44	3.50	3.56	3.62	3.68	3.74	3.80	3.86	3.92	3.98	4.04	4.10	4.16	4.22	4.28	4.34	4.36	4.32	4.28	4.24	4.20	4.16	4.12	4.08	4.04	4.00	3.96										
Ass darba atzīmes	0.22	0.04	0.01	0.04	0.22	0.15	0.65	0.32	0.26	0.19	0.01	0.10	0.08	0.00	0.36	0.50	0.82	0.81	0.74	0.68	0.70	0.63	0.47	0.48	0.22	0.14	0.03	0.09	0.11	0.00	0.03									
Plāna elementi																																								
	L=66.59m						LS pā 0+66.59	L=107.26m R=180.00m										LE pā 1+73.85	L=148.33m																					

Dūņu slāni saglabāt zem konstrukcijas (izrakt to tikai komunikāciju tranšeju zonās)

Grunts apmaiņa (augu zemes izrakšana un aizbēršana ar uzbēruma grunti)
Detalizētu grunts apmaiņas posma garumu un apjomu precizēt būvniecības laikā!!



Pasūtītājs:	Ventspils p.i. "Komunālā pārvalde"
Projekts:	Rāvas ielas izbūve, Ventspilī
Generālzņēmējs:	SIA "SBI - Ventspils"
Apak uzņēmējs:	pro cad inženieru birojs
Būvprojekta CD daļas varb.	I.Gorda
Izstrādāja	I.Gorda
Rasējums	Garenprofils
Marka	CD
Mērogs	Mh1:100 Mv1:10
Rasējuma Nr.	CD - 03
Stadija	Būvprojekts
Datums	01.02.2018
Projekta Nr.	2017/047A - 420P