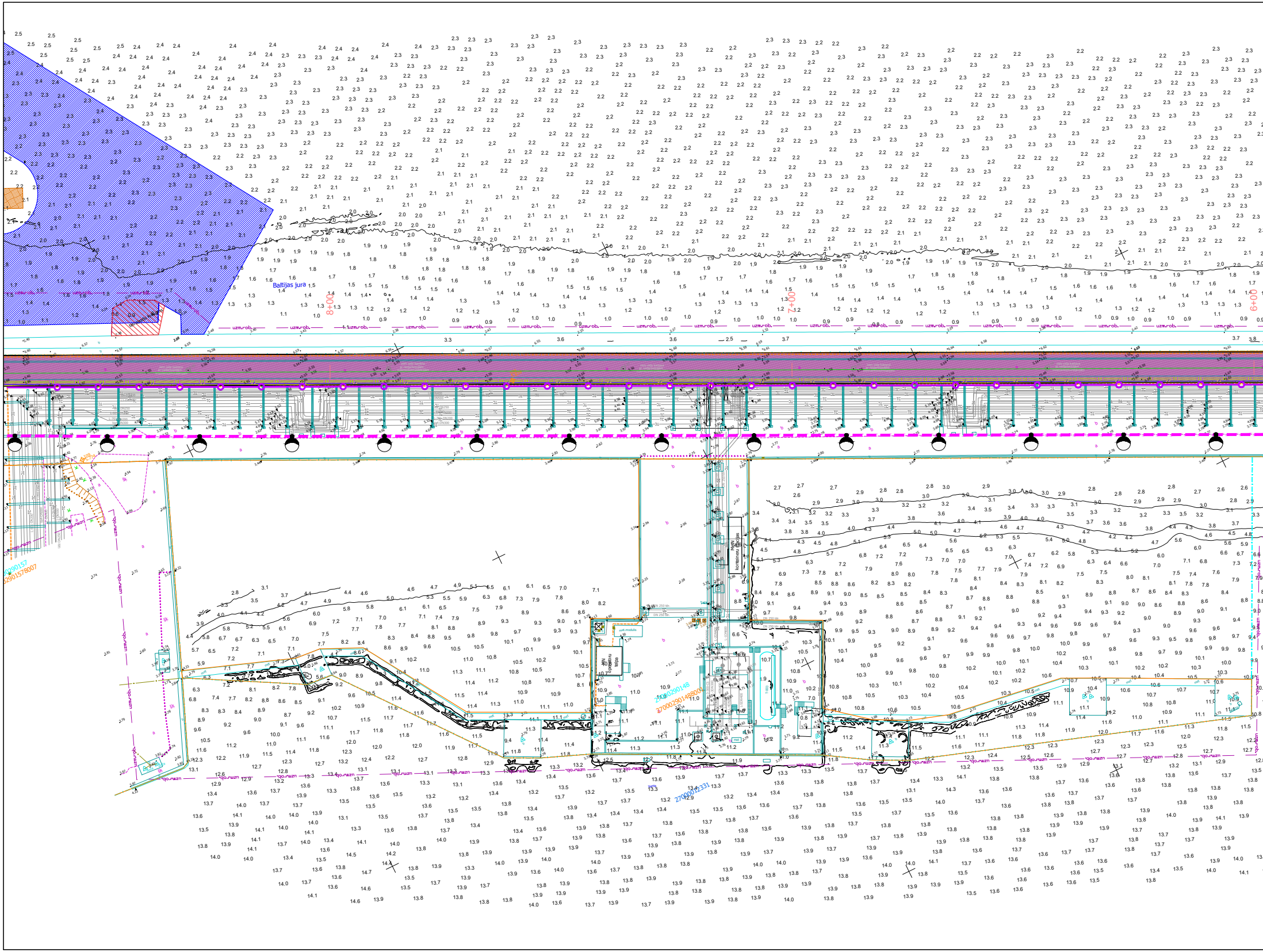
Baltijas jura
8+00
7+00
6+00
uzm.rob.
MeW
konteineru stacijas
ost.modulis
27000290148
27000290148800
27000012331
00290157
02901578007
Venta

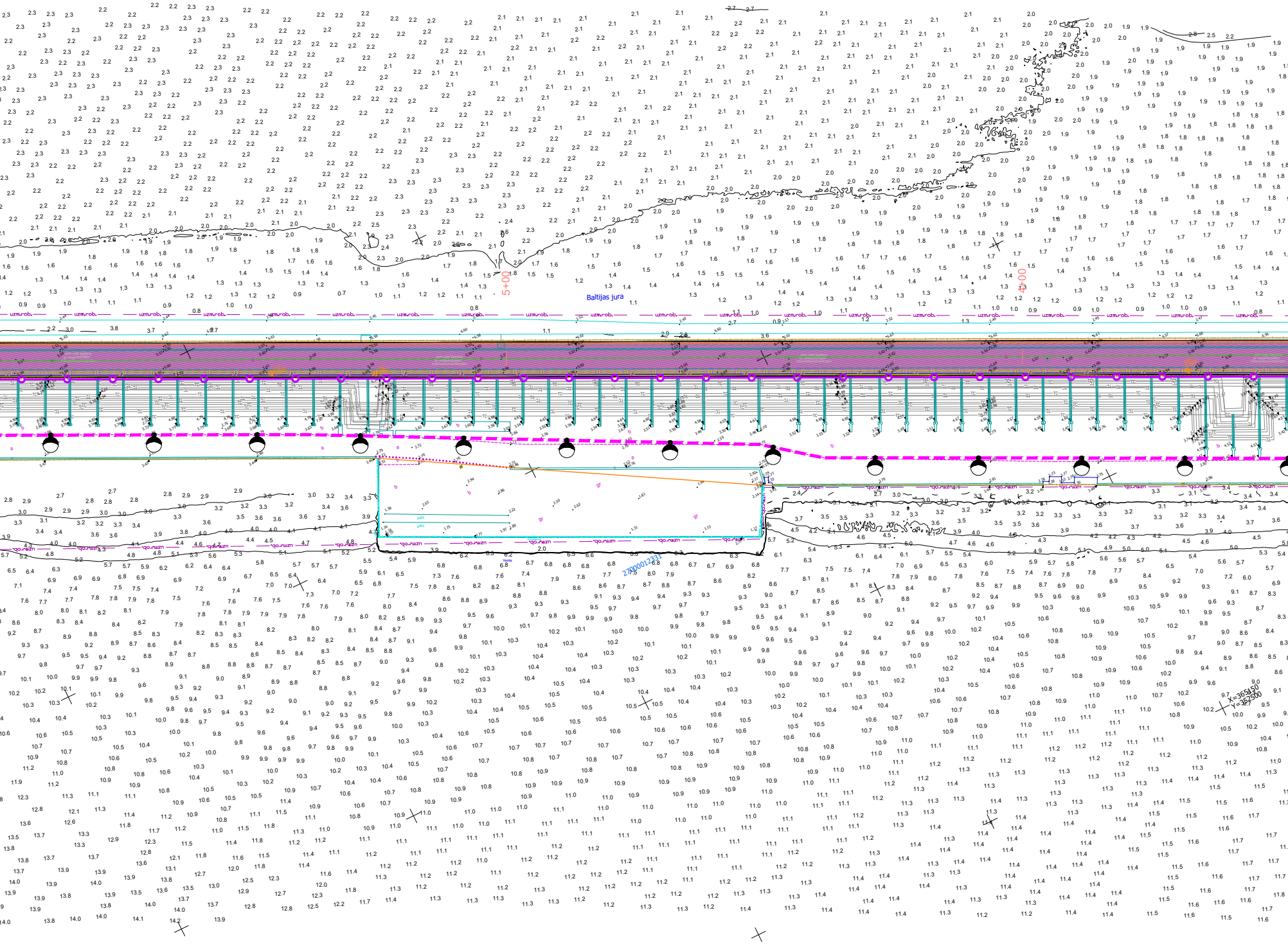
Baltijas jura
5+00
4+00
uzm.rob.
TC
27000012331
X=365450
Y=352500

OBJEKTA IZVIETOJUMA SHĒMA

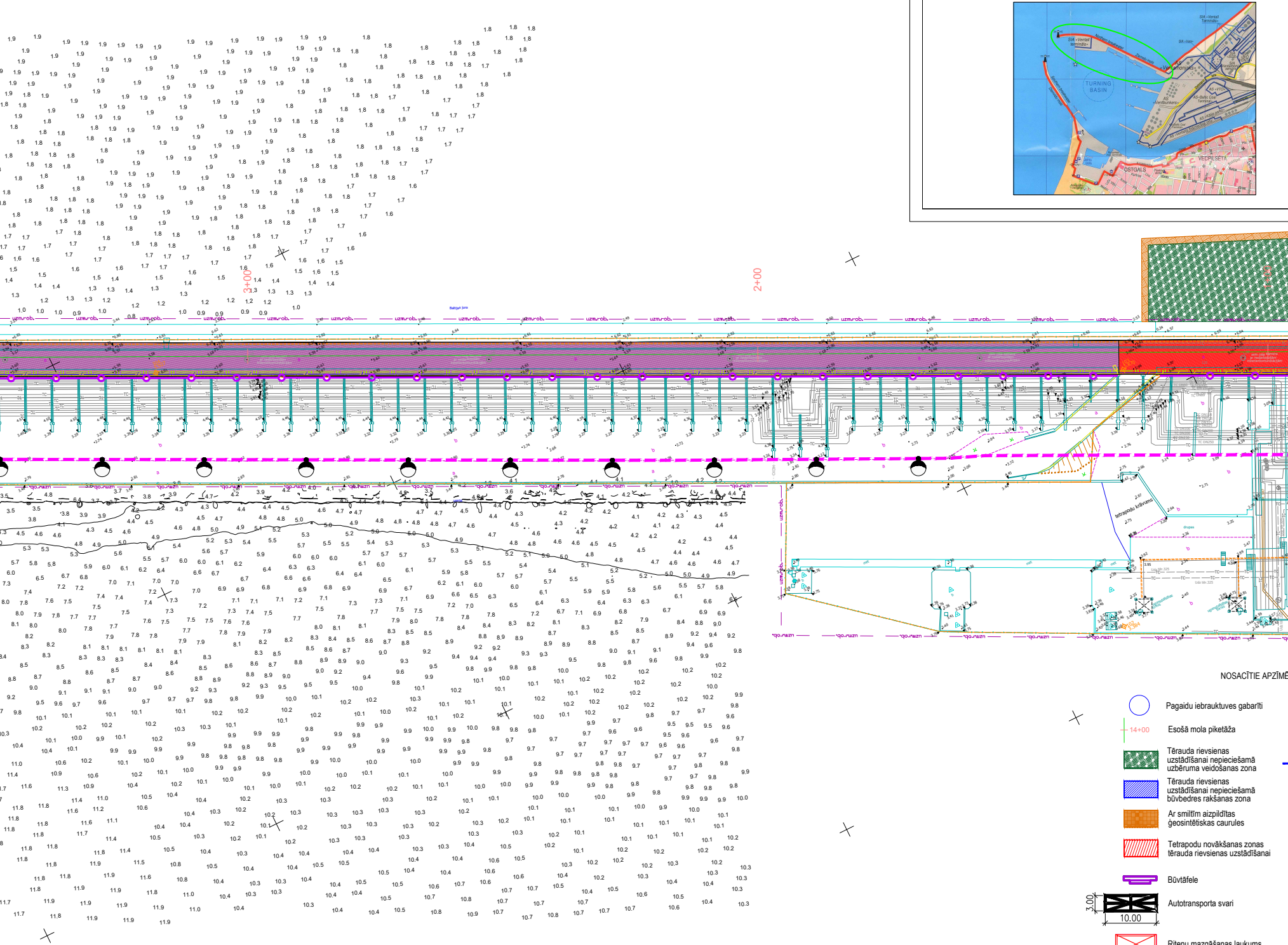
TURNING BASIN
OSTGALS
VECPILSĒTA
3+00
2+00
Baltijas jūra
uzm.rob.
tetrapodu krāvums
10.00
3.00

NOSACĪTIE APZĪMĒ

○	Pagaidu iebrauktuves gabarīti
14+00	Esošā mola piketāža
🟩	Tērauda rievsienas uzstādīšanai nepieciešamā uzbēruma veidošanas zona
▨	Tērauda rievsienas uzstādīšanai nepieciešamā būvbedres rakšanas zona
🟧	Ar smiltīm aizpildītas ģeosintētiskas caurules
🟥	Tetrapodu novākšanas zonas tērauda rievsienas uzstādīšanai
▭	Būvtāfele
☒ 3.00 10.00	Autotransporta svari
☒	Riteņu mazgāšanas laukums

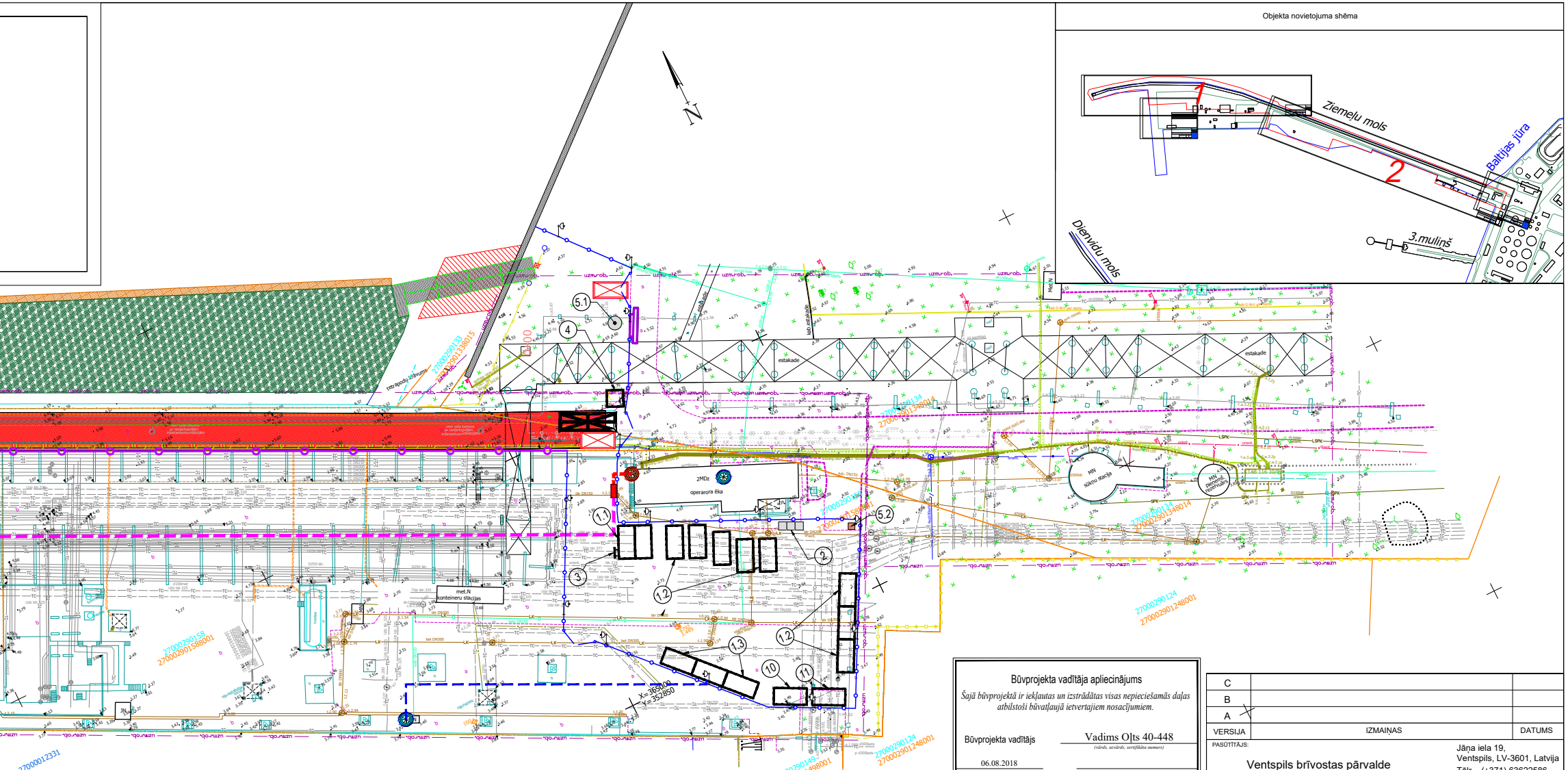
Objekta novietojuma shēma
Ziemeļu mols
Baltijas jūra
Dienvidu mols
3.muliņš
1
2
N
(5.1)
④
(1.1)
(1.2)
(1.3)
②
③
(5.2)
⑩
⑪
2MDz
operarora ēka
estakade
met.N konteineru stacija
NN sūkņu stacija
X=365000
Y=352650
27000290156
2700029015588001
27000290133
2700029013380015
27000290134
2700029013480014
27000290124
2700029012480001
27000290149
2700029014980001
27000012331
uzm.rob.

ĒJUMI:

⊗	Uz būvniecības laiku demontējams žoga balsts pagaidu iebrauktuvei
●	Pieslēguma vietas elektrībai ar elektroenerģijas skaitītāju
●	Pagaidu ūdensvada pieslēguma vieta ar ūdens skaitītāju Pagaidu ūdensvads
▨	2.0 x 6.0 m dzelzsbetona plātnes
🟪	1. kanāla demontāžas posms
🟥	2. kanāla demontāžas posms
—○—	Pagaidu žogs
▬	Pagaidu elektroapgādes kabelis ar sadales kasti
	Apgaismojuma masts ar LED prožektoru ≈100W (≈9000 lm)
	Pagaidu būvlaukuma elektroapgādes stacionārās komunikācijas ar pie tām pieslēgtiem pagaidu apgaismojuma stabiem.
—○—	Esošo nedemondējamo atklāto cauruļvadu necauuredzamais aizsargžogs (visā būvdarbu laikā)

(1.1)	Inženieru telpas, pirmās palīdzības punkts
(1.2)	Strādnieku sadzīves telpas un ēdināšanas telpas
(1.3)	Strādnieku dušas telpas
②	Biotualete WC
③	Ugunsdzēsības stends
④	Apsardzes telpa
(5.1)	Būvgružu konteiners
(5.2)	Sadzīves atkritumu konteiners
⑩	Materiālu segtā noliktava
⑪	Darbarīku un instrumentu noliktava darbnīca

PIEZĪMES:
1. LKS-92 koordinātu sistēma;
2. Latvijas augstumu sistēma LAS (2000,5);
3. Dziļumu mērījumi doti Baltijas augstumu sistēmā (BAS). Lai pielīdzinātu dziļumus LAS, jāpieskaita 0.17m pie norādītajām atzīmēm.
4. Zemes gabala kadastra Nr. 27000290156
5. Skatīt rasējumu kopā ar DOP-2.1.
6. Būvtāfeli uzstādīt pie iebrauktuves muitas zonā.

Būvprojekta vadītāja apliecinājums

Šajā būvprojektā ir iekļautas un izstrādātas visas nepieciešamās daļas atbilstoši būvatļaujā ietvertajiem nosacījumiem.

Būvprojekta vadītājs Vadims Oļts 40-448
(vārds, uzvārds, sertifikāta numurs)

06.08.2018
datums
paraksts

Būvprojekta daļas vadītāja apliecinājums

Šā būvprojekta DOP - daļas risinājumi atbilst Latvijas būvnormatīvu un citu normatīvo aktu, kā arī tehnisko vai īpašo noteikumu prasībām.

Būvprojekta daļas vadītājs Sergejs Tuļins 3-01351
(vārds, uzvārds, sertifikāta numurs)

06.08.2018
datums
paraksts

Izejas punkti: Rp2060, H=4.969
PP4792, X=365009.313, Y=352863.656

Piezīmes - 1. Inženierkomunikācijas plānā uznestas pēc uzmērījumiem dabā un *inženierkomunikācijas apkalpojošo organizāciju sniegtās informācijas*
2. Uzmērīšanas lauka darbi veikti 15.06.2017.
3. Topogrāfiskais plāns izstrādāts atbilstoši 24.04.2012. MK noteikumiem Nr.281 un topogrāfiskie apzīmējumi attēloti atbilstoši šo noteikumu 1.pielikumam.
4. Saskaņā ar VZD sniegto informāciju zemes vienību robežas ir attēlotas atbilstoši zemes kadastrālās uzmērīšanas un vietējā ģeodēziskā tīkla precizitātei un var nesakrist ar situāciju dabā.
5. Kadastra informācija atbilst VZD kadastra kartei.

LKS-92 TM koordinātu sistēma
Mēroga koefic. m = 0.999868
Latvijas augstumu sistēma (LAS-2000,5)

Objekta ID Nr.	*76426*
Topogrāf. obj. platība	*10.5ha*

Lapa	Lapas	Mērogs
2	*2*	*1 : 500*

Pasūtītājs : Ventspils Brīvostas pārvalde
Objekts : Ziemeļu mols, Ventspils

Topogrāfiskais plāns				
	Biroja vad.	A. Svars		06.07.2017.
	Sert.ģeodēz. *Sertifikāts Nr.*	*Dainis Melderis* *AC000000046*		*06.07.2017.*

GEODEZISTS

Reģ.Nr.41203006878•Ventspils birojs, Vasarnīcu iela 16, Ventspils•tālr. 63628550, e-pasts ventspils@geodezists.lv•www.geodezists.lv

VERSIJA	IZMAIŅAS	DATUMS
C		
B		
A		

PASŪTĪTĀJS:
Ventspils brīvostas pārvalde
Jāņa iela 19,
Ventspils, LV-3601, Latvija
Tālr. (+371) 63622586
Fakss (+371) 63621297

BŪVPROJEKTA IZSTRĀDĀTĀJS:
SIA " JŪRAS PROJEKTS"
Eksporta iela 6,
LV-1010, Rīga
Tālr. (+371) 67842514
Fakss (+371) 67842514

BŪVPROJEKTA DAĻAS IZSTRĀDĀTĀJS:
CHR Design Solutions
SIA "CHR Design Solutions"
Tvaika iela 27,
LV-1005, Rīga
Tālr. (+371) 22324435
E-pasts: info@chr.lv

OBJEKTA NOSAUKUMS:
Ventspils brīvostas Ziemeļu mola atjaunošana. Būvprojekts.

PROJEKTA Nr.: 17-07
STADIJA: BP

BŪVES NOSAUKUMS:
Ventspils brīvostas Ziemeļu mols.

BŪVPROJEKTA DAĻA: DOP

RASĒJUMA NOSAUKUMS:
Būvdarbu ģenerālplāns.

RASĒJUMA Nr.: DOP-2.2
MĒROGS: 1:500

Būvproj.vadītājs:	V. Oļts	
Būvproj.d.vadītājs:	S. Tuļins	
Projektēja:	K. Sirmais	
Pārbaudīja:	S. Tuļins	

DATUMS: 06.08.2018
LAPU SKAITS:
CAUR.Nr.:
FAILA NOSAUKUMS: 34362.dwg
ARHĪVA Nr.: P-34362