







Apzīmējumi:

-  Ar smiltīm aizpildītas ģeosintētiskas caurules Ø2m, L=115m, V=361m³
-  Tehnikas darba zonas uzbērums rievienas iedzišanai no PK0+21 - PK1+22 (1704m²)
-  Tetrapiņu novākšanas zona pagaidu piebrauktuves izveidei (148m²)
-  2.0 x 6.0 m dzelzsbetona plātnes
-  Pagaidu iebrauktuves gabarīti
-  Uz būvniecības laiku demontējams žoga balsts pagaidu iebrauktuvei

Piezīmes:

- Latvijas augstumu sistēma (LAS 2000,5).
- Izmēri doti metros.
- Skatīt kopā ar rasējumu DOP-6 un DOP-12.

C		
B		
A		
VERSĪJA	IZMAIŅAS	DATUMS
PASŪTĪTĀJS: <b>Ventspils brīvostas pārvalde</b>		Jāņa iela 19, Ventspils, LV-3601, Latvija Tālr. (+371) 63622586 Fakss (+371) 63621297
BŪVPROJEKTA IZSTRĀDĀTĀJS:  <b>SIA "JŪRAS PROJEKTS"</b>		Eksporta iela 6, LV-1010, Rīga Tālr. (+371) 67842514 Fakss (+371) 67842514
BŪVPROJEKTA DAĻAS IZSTRĀDĀTĀJS:  <b>SIA "CHR Design Solutions"</b>		Tvaika iela 27, LV-1005, Rīga Tālr. (+371) 22324435 E-pasts: info@chr.lv
OBJEKTA NOSAUKUMS: <b>Ventspils brīvostas Ziemeļu mola atjaunošana.</b>		PROJEKTA Nr.: <b>17-07</b>
<b>Būvprojekts</b>		STADIJA: <b>BP</b>
BŪVES NOSAUKUMS: <b>Ventspils brīvostas Ziemeļu mols</b>		BŪVPROJEKTA DAĻA: <b>DOP</b>
RASEJUMA NOSAUKUMS: <b>Uzbērums zona tērauda rievienas iedzišanas darbiem no PK0+21 - PK1+22.</b>		RASEJUMA Nr.: <b>DOP-4</b>
		MĒROGS: <b>1:500</b>
		DATUMS: <b>06.08.2018.</b>
Būvproj.d.vadītājs: <b>S.Tuļins</b>		LAPU SKAITS: CAUR.Nr.:
Projektēja: <b>K.Sirmai</b>		FAILA NOSAUKUMS: 34364.dwg
Pārbaudīja: <b>S.Tuļins</b>		ARHĪVA Nr.: <b>P-34364</b>