
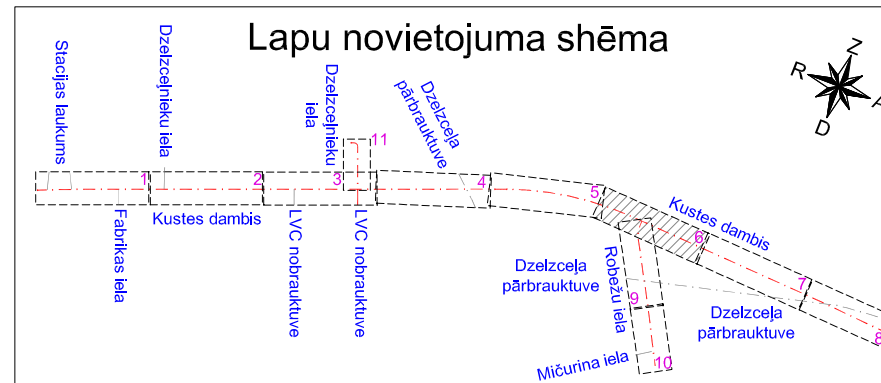
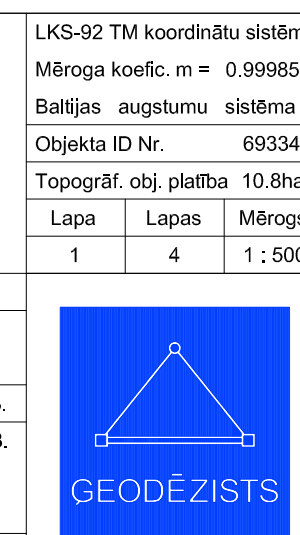


Izjauza punkti:	PP5030, X=363821.573, Y=356597.937, H=3.805, PP5247, X=363460.292, Y=356787.972, H=3.011
Piezīmes -	<p>Inženierkomunikācijas plānā uzstasiet pēc uzmērģimērijām dabā un inženierkomunikācijas apkalošo organizāciju sniegtās informācijas</p> <p>Uzmērģināšanas lauka darbība veikta 15.03.2013.</p> <p>1. Ikgadējais plāns izstrādāts atbilstoši 2012. MK noteikumu Nr.281 un topogrāfiskie apzīmējumi atbilstoši tekstam šo noteikumu 1.pielikumam.</p> <p>2. Saskaņā ar VZD sniegto informāciju zemes virību robeži ir atbilstoši atbilstošās zemes kadastrālās uzmērģināšanai un vietējā ģeodētiskajā tīklā precizētiati un var nesakrist ar situāciju dabā.</p>


Pasūtītājs :	Ventspils pilsētas pašvaldības iestāde "Komunālā pārvalde"
Objekts :	Kustes dambis posmā no Fabrikas ielas līdz pilsētas administratīvajai robežai, Ventspils

Topogrāfiskais plāns	Biroja vad.	A. Svārs		28.03.2013
	Sert.geodēz. Sertifikāta Nr.	Dainis Melderis AC000000046		28.03.2013

Reģ.Nr.41203006878 • Ventspils birojs, Vasarnīcu iela 16, Ventspils • tālr. 63628550, e-pasts ventspils@geodezists.lv • www.geodezists.lv



Pasūtītājs: **Ventspils brīvostas pārvalde**

Projektētājs: 	Projekts: Kustes dambja rekonstrukcija posmā no Fabrikas ielas līdz pilsētas administratīvajai robežai un Robežu iela no Kustes dambja līdz I.Mičurina ielai, Ventspilī Rasījums: Vertikālais un horizontālais plāns
--	---

Būvproj.vad.	Izstrādāja	Datums	Arhīva Nr.	Mērogs	Stadija	Rasējuma Nr.	Lapu sk.
M.Rozentāls	E.Škēls	26.02.2014	11-13	1:250	TP	CD 3-6	6 / 11