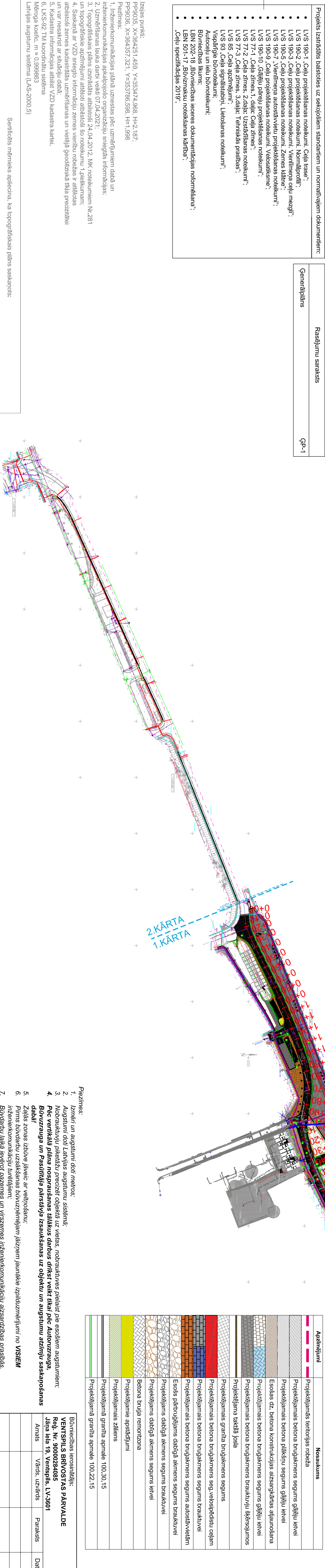
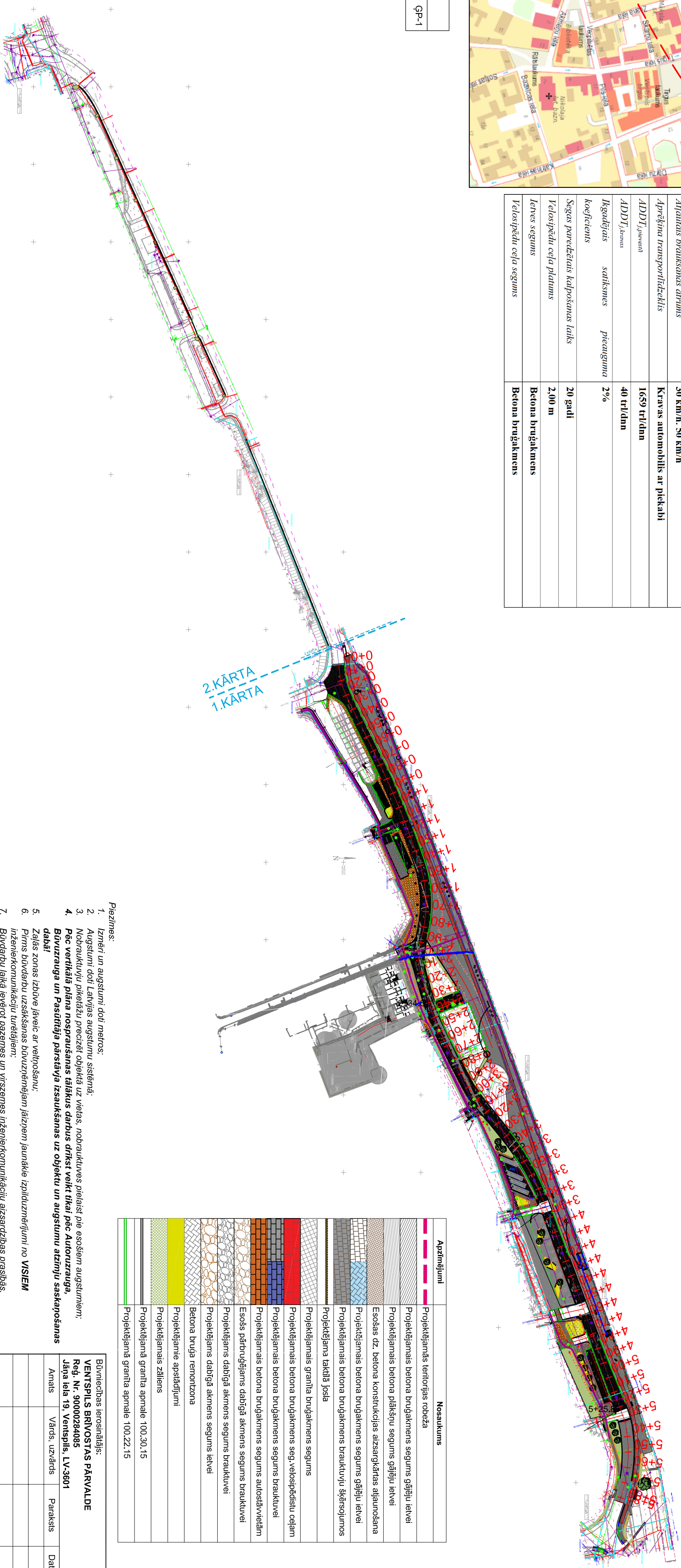
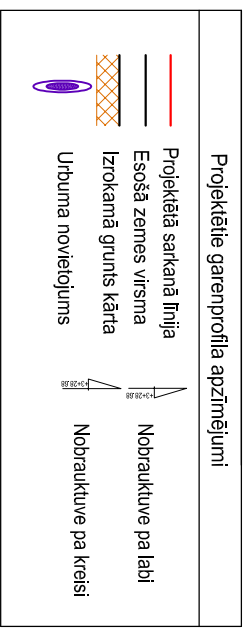


<i>Nesakums</i>	Ostas felss pārbaūve posmā no Jaņa felss līdz Darzu ielai, Ventspilī
<i>Trases garums</i>	583 m
<i>Braktuves platums</i>	6,00 m, 7,00 m
<i>Braktuves segums</i>	Betona bruģakmens
<i>Projekētais ātrums</i>	50 km/h
<i>Aktuālais bruģakmens ātrums</i>	30 km/h, 50 km/h
<i>Aprēķina transportlīdzeklis</i>	Kraavas automobīlis ar piekabī
<i>ADDI_{1, pieņemti}</i>	1659 tiri/dmn
<i>ADDI_{1, korekta}</i>	40 tiri/dmn
<i>Ilgadējais satiksmes koeficients</i>	2%
<i>Segas pārežģātais kalpošanas laiks</i>	20 gadi
<i>Vēlaspēdņu cēla platums</i>	2,00 m
<i>Ienes segums</i>	Betona bruģakmens
<i>Vēlaspēdņu cēla segums</i>	Betona bruģakmens

[illegible]

Apmērojumi	Nosaukums
	Projekētājmaņa grantiņa apmale 100,20/8
	Projekētājmaņa grantiņa apmale 100,30/22. 15
	Projekētājmaņa piezāģēta grantiņa apmale ($f_{max}=5\%$)
	Projekētājmaņas iebrauktuves elements 50,30,26/16
X · X · X · X	Demonitējams aplisuns, elementi
920	Projekētājmaņas horizontālās apmērijums ar krāsu
920	Projekētājmaņas horizontālās apmērijums ar betona brūji
	Projekētājmaņas lapu koks
	Esošais pārvietojamais solis
	Projekētāj solis
	Projekētāja atkritumu urna
	Projekētātis koka saknu aizsarggējis
	Projekētāja puķu kastīte, sezonaiiem vasaras augļem
	Esoša pārvietojamā puķu kastīte
•	Esošās pārvietojamās velosistatīvs
 3,6, 1	Esošās pārvietojamās norobežojošais stabs
 3,6, 7	Projekētāja mārga
	Projekētātē apgaismojuma batēti
w0	Projekētātīs apgaismojuma kabelis
K2	Projekētātē lītus tūdens kanalizācija
	Projekētātja gūlļa
U1	Projekētātīs ugunsdrakts
	Projekētātīs hidrants
2, 15 	Projekētātīs augstumu atzīmēs
•	Projekētātīs signālistabīš
	Urbums



Uzņēmums / iestāde	Skaņojuma priekšmets	Datums	Uzrāds	Piezīmes
AS "Sadales tīkls"	elektroapgādes infrastruktūra	15.04.2021.	J.Domņš	P-50569
Pasūtītājs SIA "ODEKA"	ūdensapgādes un kan. infrastruktūra	16.04.2021.	V.Oloms	
Ēkaspilnvarības dome		19.04.2021.	K.Sīnčins	

[illegible]
